

Детальний план території південної частини кварталу в межах вулиць Шевченка, Провіти, Загородня, для обґрунтування можливості розміщення офісних, складських та виробничих приміщень станції технічного обслуговування автомобілів та інших приміщень по вул. Провіти, 46 в м Дунаївці Дунаєвського району Хмельницької області

УМОВНІ ПОЗНАЧЕННЯ

Існуючі	Проектні	Назва
		Межа території, що проектується
		Межа ділянки
		Санітарно-захисна зона
		Охоронна зона
		Громадська будівля
		Будівля та споруда
		Навіс
		Будівля, споруда, що підлягає знесенню
		Червоні лінії
		Лінія регулювання забудови
		Проїзна частина вулиць
		Проїзди з нижчим типом покриттям
		Автостоянка
		Територія житлової садибної забудови
		Територія комунальних об'єктів
		Територія зелених насаджень спецпризначення
		Лінія електропередачі високої напруги
		Госп.-питний водопровід з пож.гідрантом
		Самопливна каналізаційна мережа
		Інженерна мережа, що демонтується

ЕКСПЛІКАЦІЯ

Пор. №	Назва	Кількість	Примітки
1.	Адміністративна будівля	1	Існуючий
2.	Адміністративно-виробнича будівля	1	Існуючий
3.	Склад-магазин	1	Існуючий
4.	Склад	1	Існуючий
5.	Виробнича будівля	1	Існуючий
6.	Будівля станції технічного обслуговування	1	Існуючий
7.	Гаражі	1	Існуючий
8.	КПП	1	Існуючий
9.	Заїзд та виїзд з території	1	Існуючий
10.	Трансформаторна підстанція	1	Існуючий
11.	Контейнери - сміттєзбірники	2	проект.
12.	Крита автостоянка	1	проект.
13.	Пожежний резервуар	1	проект.
14.	Пожежна насосна станція	1	проект.

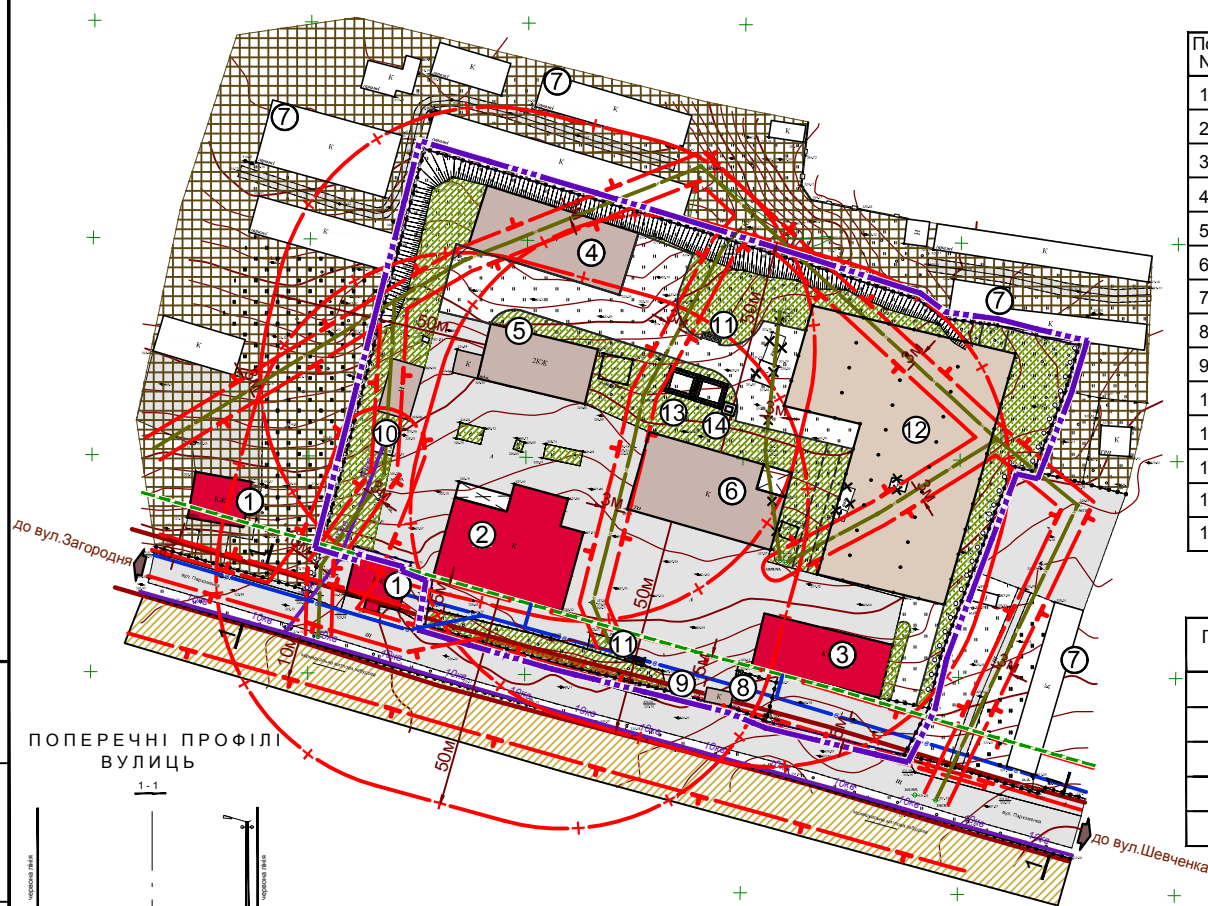
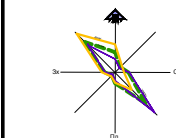
ОСНОВНІ ПОКАЗНИКИ ПРОЕКТУ

Пор. №	Показники	Одиниці виміру	За проектом
1	Площа території, що проектується	га	1,4035
2	Площа забудови	м ²	3160
3	Площа твердого покриття	га	0,5367
4	Площа озеленення	га	0,5507
5	Місткість криї автостоянки	машиномісць	50

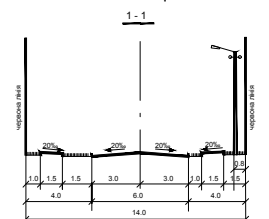
ПРИМІТКИ

- Креслення марки ГП розроблено за матеріалами топографічного знімання, виконаного ТОВ "АЛЬФА ГАРАНТ ЛЛС" в 2017 році.
- Система висот - Балтійська.
- Система координат - 1963 року, яка ув'язана з державною УСК-2000
- Суцільні горизонталі проведені через 1.0 м.

МАСШТАБ 1:1000
в 1 см - 10 м



ПОПЕРЕЧНІ ПРОФІЛІ ВУЛИЦЬ



Ім. № ориєнт.
Підпис і дата
Взам. №

Дунаєвська міська рада Дунаєвського району Хмельницької області			
Зм.	Кільк.	Аркуш	Недок.
Директор	Слободян		2018 р.
ГАП	Марітаненко		
Розробив	Ільченко		
Перевірив	Бишев		
Детальний план території південної частини кварталу в межах вулиць Шевченка, Провіти, Загородня, для обґрунтування можливості розміщення офісних, складських та виробничих приміщень станції технічного обслуговування автомобілів та інших приміщень по вул. Провіти, 46 в м. Дунаївці			Дата
Проектний план суміщений з кресленням поперечних профілів			Дата
Стадія	Аркуш	Аркушів	
ДПТ	3	1	
ТОВ «АЛЬФА ГАРАНТ ЛЛС»			