



ДЕМ'ЯНКІВЦІ

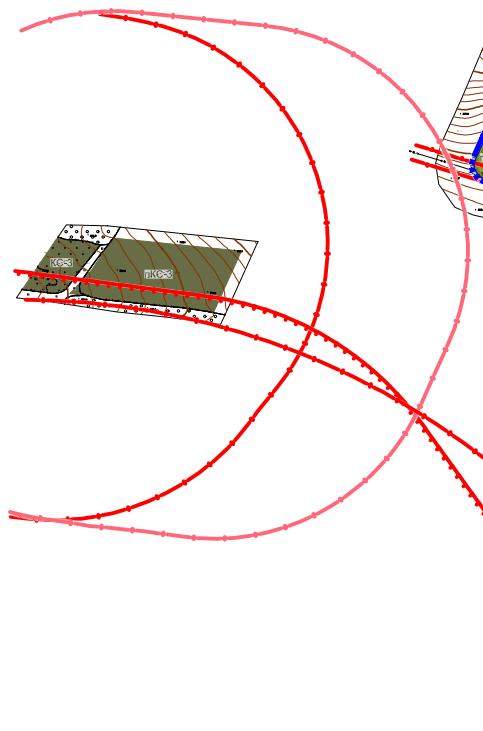
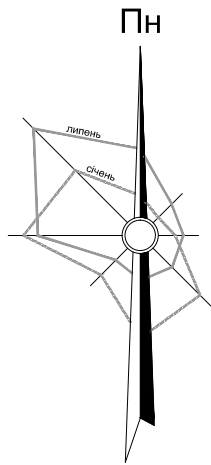
ДУНАЄВЕЦЬКОГО РАЙОНУ
ХМЕЛЬНИЦЬКОЇ ОБЛАСТІ

Генеральний план села
План зонування

Схема зонування території

УМОВНІ ПОЗНАЧЕННЯ

Існуючі	Позначення	Назва
МЕЖІ		
		Межа території населеного пункту
		Межі санітарно-захисних зон
		Межі охоронних зон
		Межі прибережних захисних смуг
		Межі зони впливу автодороги
		Межі зон санітарної охорони
		Межі зон регулювання забудови для підприємств вказаного класу шкідливості
		Територіальні зони, що знаходяться в межах планувальних обмежень
ГРОМАДСЬКІ ЗОНИ		
		Ділова зона
		Навчальна зона
		Культурна та спортивна зона
		Лікувальна зона
		Торгівельна зона
ЖИТЛОВІ ЗОНИ		
		Зона садибної забудови
РЕКРЕАЦІЙНІ ЗОНИ		
		Рекреаційна зона озеленених територій загального користування
		Рекреаційна зона ландшафтів, відкриті території
ТРАНСПОРТНІ ЗОНИ		
		Зона транспортної інфраструктури вулиць в червоних лініях
ЗОНИ ІНЖЕНЕРНОЇ ІНФРАСТРУКТУРИ		
		Зона інженерної інфраструктури електромереж
		Зона об'єктів інженерної інфраструктури
КОМУНАЛЬНО-СКЛАДСЬКІ ЗОНИ		
		Зона комунально-складських об'єктів III класу шкідливості
		Зона комунально-складських об'єктів V класу шкідливості
ВИРОБНИЧІ ЗОНИ		
		Зона підприємств IV класу шкідливості
		Зона підприємств V класу шкідливості
		Зона підприємств без екологічних наслідків
		Зона комерційного призначення
СПЕЦІАЛЬНІ ЗОНИ		
		Зона озеленення спеціального призначення
ЗОНИ ЗЕМЕЛЬ СІЛЬСЬКОГОСПОДАРСЬКОГО ПРИЗНАЧЕННЯ		
		Зона сільськогосподарського призначення



Кодові позначення територій

Ж-1(1,24)

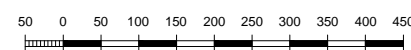
Тип Цифрова територіальна індексація зони обмежень

ІНДЕКСАЦІЯ ПЛАНУВАЛЬНИХ ОБМЕЖЕНЬ

Індекс обмеження	Планувальні та інші обмеження
1	Санітарно-захисні зони промислових підприємств I-V класів шкідливості, сільськогосподарських, комунальних та складських територій та об'єктів, а також об'єктів транспортної інфраструктури
3	Санітарні розриви та зони обмеження забудови за акустичними умовами від: автодорог, залізниці, аеропортів, аеродромів, вертодромів тощо
5	Зони санітарної охорони споруд та мереж водопостачання
11	Території прибережних захисних смуг
24	Охоронні зони магістральних електромереж та об'єктів на них

МАСШТАБ 1 : 5000

в 1 см - 50 м



1/15/057-3Т				
Дунаєвецька міська рада Дунаєвецького району Хмельницької області				
Зм.	Кільк.	Аркуш	№зод.	Підпис
Директор	Владимир С.О.			2018
ГАП	Григорів І.Р.			
Розробив	Словська Ю.О.			
Перевірив	Григорів І.Р.			
Генеральний план с. Дем'янківці			Стадія	Аркуш
План зонування Схема зонування території			ГП	1 1
ТОВ «Кайлас-К» м. Хмельницький				