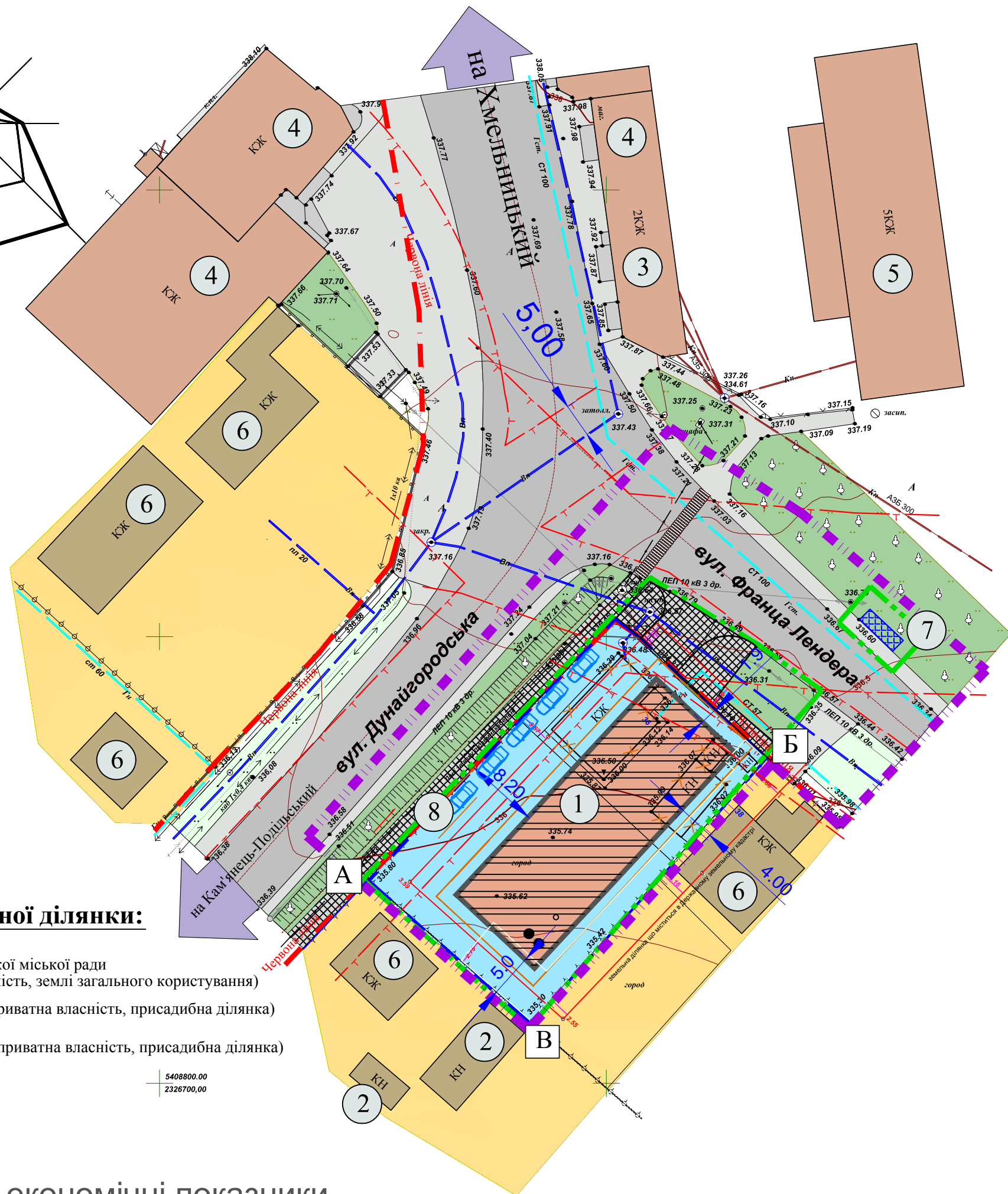




Детальний план території східної частини кварталу в межах вулиць Дунайгородська, Франца Лендера, Широка та пров. Декоративний, для обґрунтування можливості будівництва магазину та офісних приміщень по вул. Франца Лендера, 36 м. Дунаївці Хмельницької області.

## Проектний план М 1 : 500

Пн



### Опис меж земельної ділянки:

від **А** до **Б** - землі Дунаївської міської ради (комунальна власність, землі загального користування)  
 від **Б** до **В** - землі Флік В.І. (приватна власність, присадибна ділянка)  
 від **В** до **А** - землі Сівак І.А. (приватна власність, присадибна ділянка)

5408800,00  
2326700,00

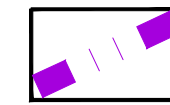
### Техніко-економічні показники

№ п/п	Найменування	Значення показників	Примітка
1	Територія в межах ДПТ	0,2340 га	
2	Площа земельної ділянки	0,0916 га	
3	Площа благоустрою	0,1200 га	
4	Площа забудови	396 м <sup>2</sup>	
5	Поверховість	2	

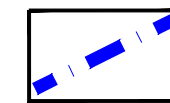
**Масштаб 1:500**  
в одному сантиметрі 5 метрів  
система висот Балтійська

### Умовні позначення:

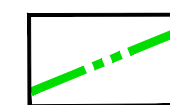
Межі



Детального плану території



Земельної ділянки



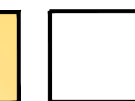
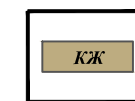
Благоустрою

Споруди

Території


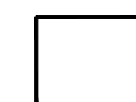
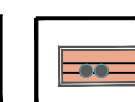
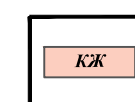
Існуючі Проектні Існуючі Проектні

Житлової забудови



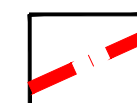
Садибна

Громадської забудови

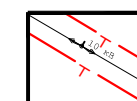


Будівництво та обслуговування будівель торгівлі

Планувальні обмеження

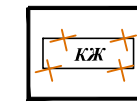


Червоні лінії вулиць



Охорона зона повітряних ліній електропередач, водопроводу

Будівлі та споруди, що підлягають знесенню



Житлової забудови

### Експлікація:

- Магазин (торгівля продовольчими та промисловими товарами) та офісні приміщення (проект)
- Господарські будівлі (існуюч.)
- Громадські будівлі (існуюч.)
- Магазини (існуюч.)
- Багатоквартирний житловий будинок (існуюч.)
- Житлові будинки садибного типу (існуюч.)
- Контейнерний майданчик (для ТПВ) (проект)
- Стоянка легкових автомобілів (проект)

### Примітки

- План розроблено на основі топогеодезичної зйомки, виконаної ФОП Назарук Я.С. в 2018 році в масштабі 1:500
- Система висот - Балтійська. Суцільні горизонталі проведені через 0,5 метра.
- Даний аркуш розглядати разом з аркушами ДПТ- 1,2,4,5,6

13-2019- ДПТ			
Детальний план території східної частини кварталу в межах вулиць Дунайгородська, Франца Лендера, Широка та пров. Декоративний, для обґрунтування можливості будівництва магазину та офісних приміщень по вул. Франца Лендера, 36 м. Дунаївці Хмельницької області			
Директор	Мідзяновський	2019	Детальний план території
ГІП	Мідзяновський		ДПТ
ГАП	Ткачук		3
Архітектор	Ткачук		6
Проектний план М 1 : 500			ПП " Проект-Менас "