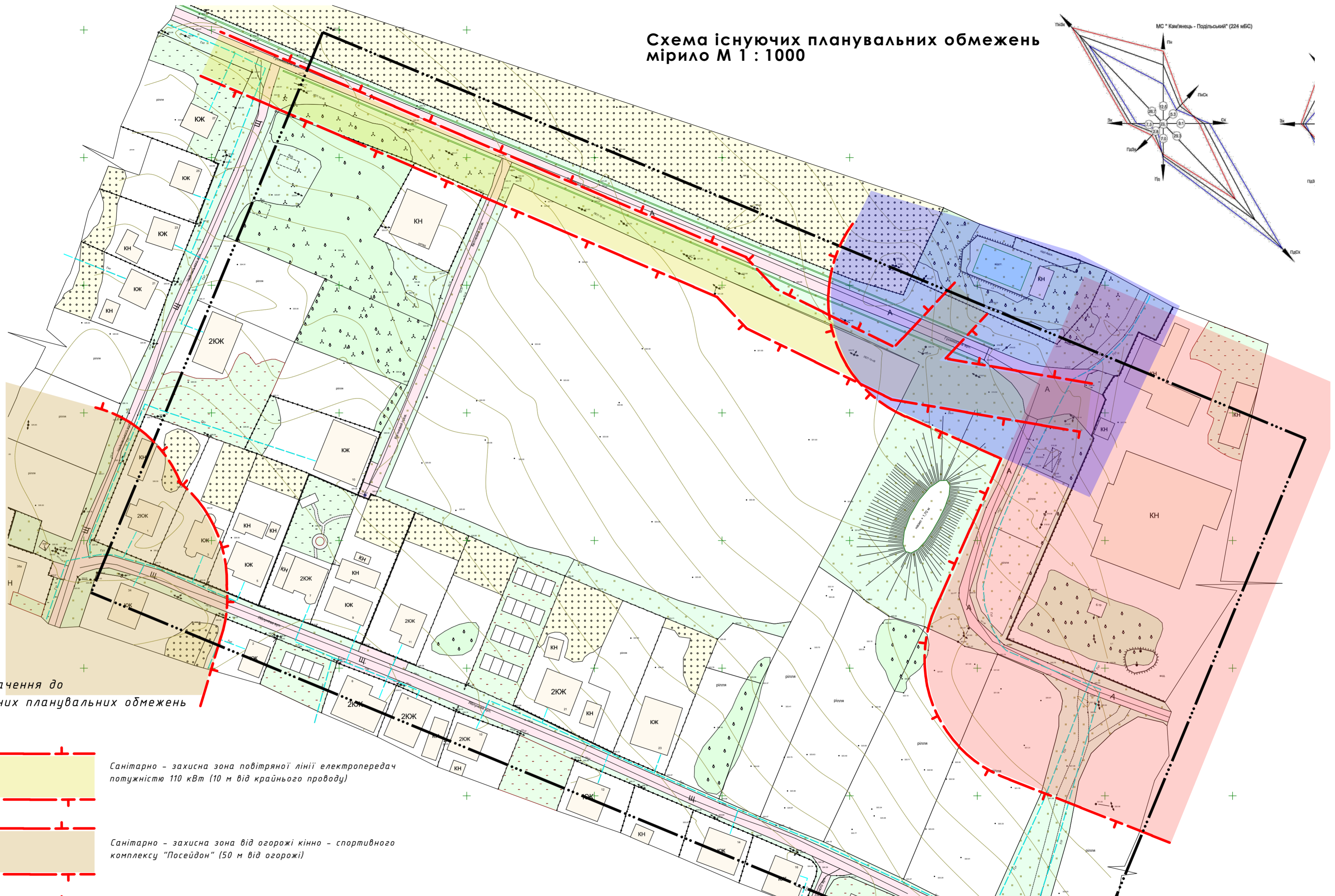
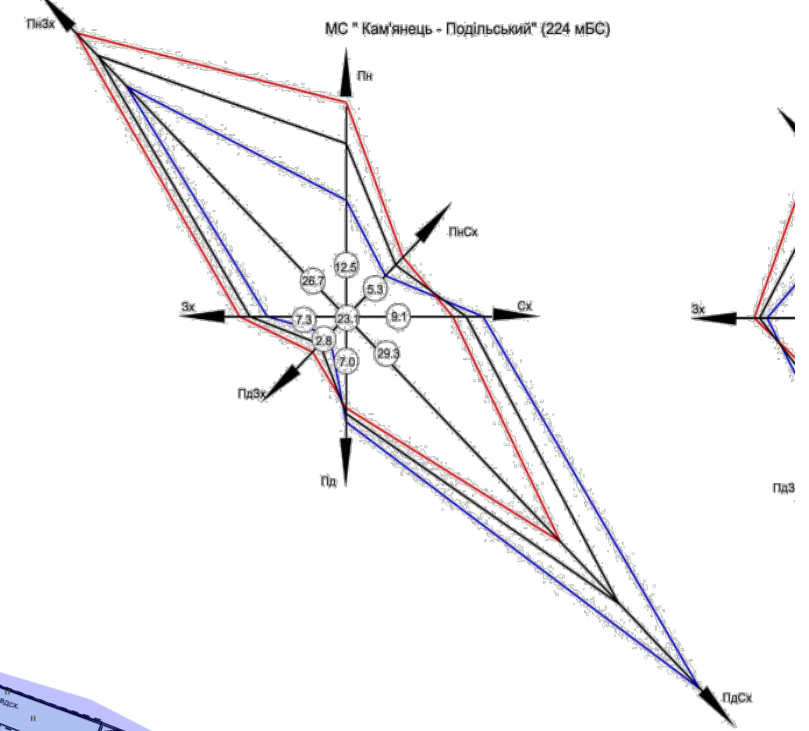
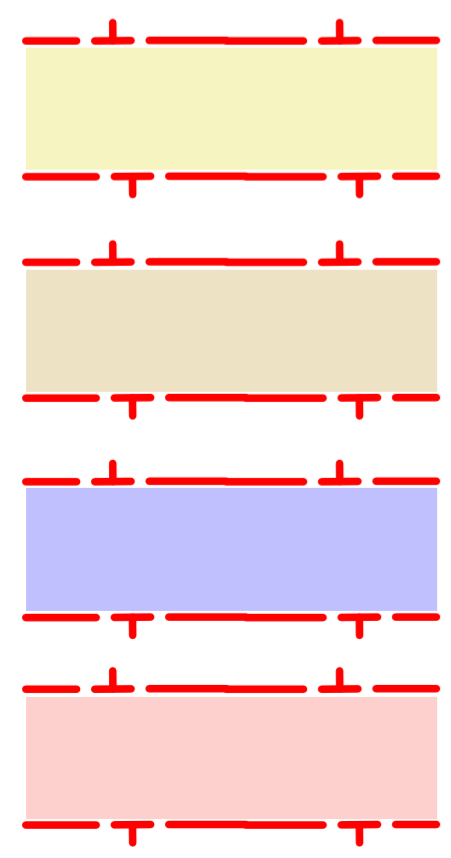


# Схема існуючих планувальних обмежень мірило М 1 : 1000



Умовні позначення до  
Схеми існуючих планувальних обмежень



Санітарно - захисна зона повітряної лінії електропередач  
потужністю 110 кВт (10 м від крайнього проводу)

Санітарно - захисна зона від огорожі кінно - спортивного  
комплексу "Посейдон" (50 м від огорожі)

Санітарно - захисна зона від об'єкта водного господарства  
(50 м від огорожі)

Санітарно - захисна зона від об'єкта промисловості -  
КП "Виробничник" (50 м від огорожі)

			1/01-2019 (НТП)				
Детальний план території південно - східної частини кварталу в межах вулиць Чапковського, Яблунева та Гаїдамацька для обґрунтування можливості зміни цільового призначення земельної ділянки за адресою: Вул. Яблунева, м. Дунаївці Хмельницької області							
Змін	ГАП	Розробив	Жоріна Ю.	Дунаївська міська рада	Стадія	Аркуш	Аркушів
		Перевірів	Жорін В.	Дунаївського району Хмельницької області	ДПТ		
Схема існуючих планувальних обмежень						Кваліфікаційний сертифікат серія АА № 001057 від 27 грудня 2012 року	
Н. контр.	Чорногуз						