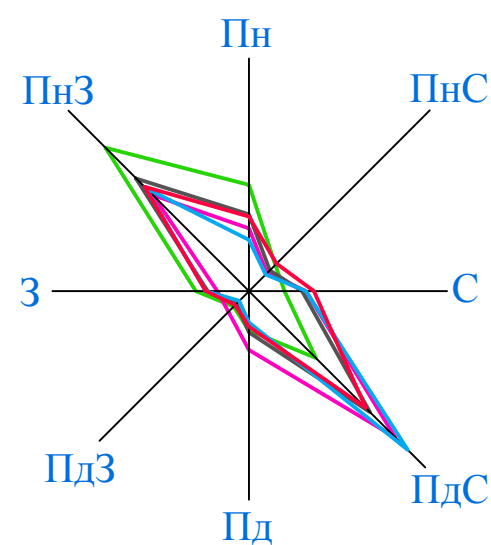





Детальний план території північно - східної частини кварталу в межах вулиць Шевченка, Франца Лендера, Дунайгородська та пров. Декоративний, для обґрунтування можливості зміни цільового призначення земельної ділянки по вул. Шевченка, 154 м. Дунаївці Хмельницької області (площа земельної ділянки 0,0649 га, кадастровий номер: 682181100:01:116:0056, цільове призначення для будівництва та обслуговування будівель торгівлі на землі будівництва та обслуговування житлового будинку та господарських будівель та споруд (присадибна ділянка)

План існуючого використання території (Опорний план. Схема планувальних обмежень.)

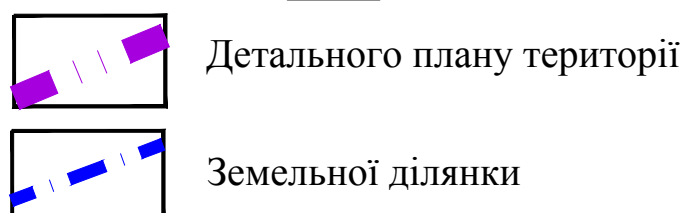


Умовні позначення

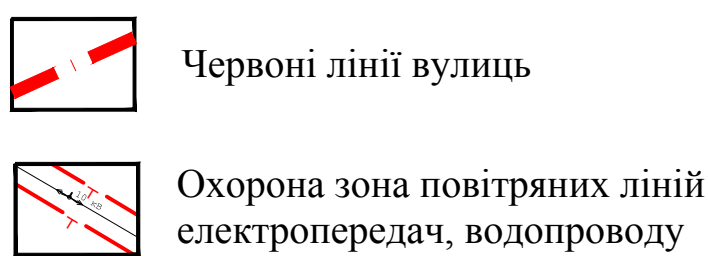


Умовні позначення:

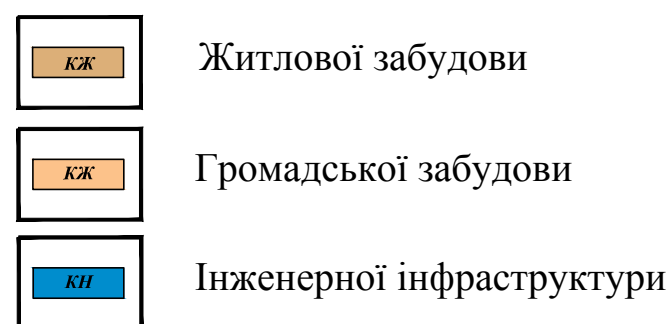
Межі



Планувальні обмеження



Будівлі та споруди



Каналізація побутова

Газопровід

Водопровід

Електрокабелі

підземні високої напруги

підземні низької напруги

Лінії зв'язку підземні кабельні

Позначки висот

Позначки висот будинків (цоколь)



Опис меж земельної ділянки:

- від А до Б - землі Чешневської Н.П. (приватна власність, обслуговування будівель торгівлі)
 від Б до В - землі Закревської В. (приватна власність)
 від В до Г - землі Чекановської Г.Л. (приватна власність, присадибна ділянка)
 від Г до Д - землі Чешневської Н.П. (приватна власність, для ведення особистого селянського господарства)
 від Г до Д - землі Пастух М. (приватна власність, присадибна ділянка)

Експлікація:

- Магазин "Діамант"
- Магазини
- Житлові будинки садибного типу
- Господарські будівлі
- Трансформаторна підстанція (існуюч.)
- Очисні споруди побутової каналізації (існуюч.)

Масштаб 1:500

в одному сантиметрі 5 метрів
система висот Балтійська

Примітки

- План розроблено на основі топогеодезичної зйомки, виконаної ФОП Назарук Я.С. в 2018 році в масштабі 1:500
- Система висот - Балтійська. Суцільні горизонталі проведені через 0,5 метра.
- Даний аркуш розглядати разом з аркушами ДПТ- 1,3,4,5,6

			59-2019- ДПТ		
			Детальний план території північно - східної частини кварталу в межах вулиць Шевченка, Франца Лендера, Дунайгородська та пров. Декоративний, для обґрунтування можливості зміни цільового призначення земельної ділянки по вул. Шевченка, 154 м. Дунаївці Хмельницької області (площа земельної ділянки 0,0649 га, кадастровий номер: 682181100:01:116:0056, цільове призначення для будівництва та обслуговування будівель торгівлі на землі будівництва та обслуговування житлового будинку та господарських будівель та споруд (присадибна ділянка)		
Директор	Мідзяновський	2019	Детальний план території	Стадія ДПТ	Аркуш 2
Г П П	Мідзяновський				Аркушів 6
Г А П	Ткачук		План існуючого використання території (Опорний план . Схема планувальних обмежень.) М 1 : 500	ПП " Проект-Менас "	
Архітектор	Ткачук				