

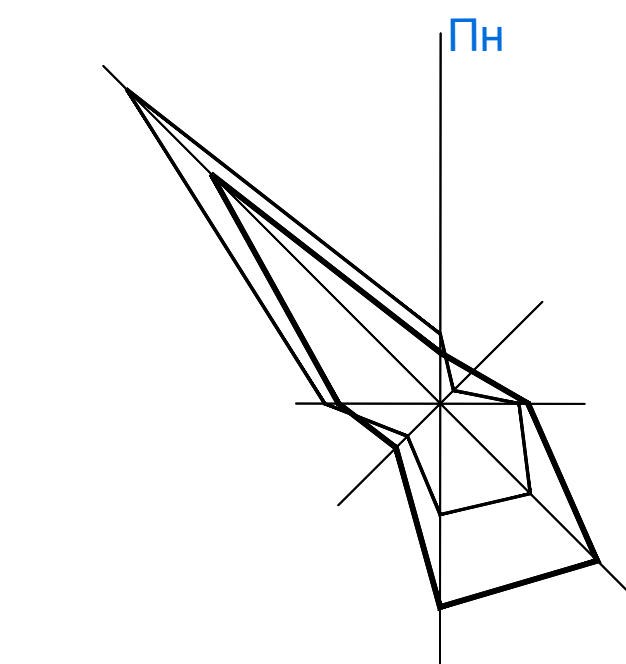


Детальний план території північно - східної частини кварталу в межах вулиць Шевченка, Франца Лендера, Дунайгородська та пров. Декоративний, для обґрунтування можливості зміни цільового призначення земельної ділянки по вул. Шевченка, 154 м. Дунаївці Хмельницької області ( площа земельної ділянки 0,0649 га, кадастровий номер: 682181100:01:116:0056, цільове призначення для будівництва та обслуговування будівель торгівлі на землі будівництва та обслуговування житлового будинку та господарських будівель та споруд ( присадибна ділянка)


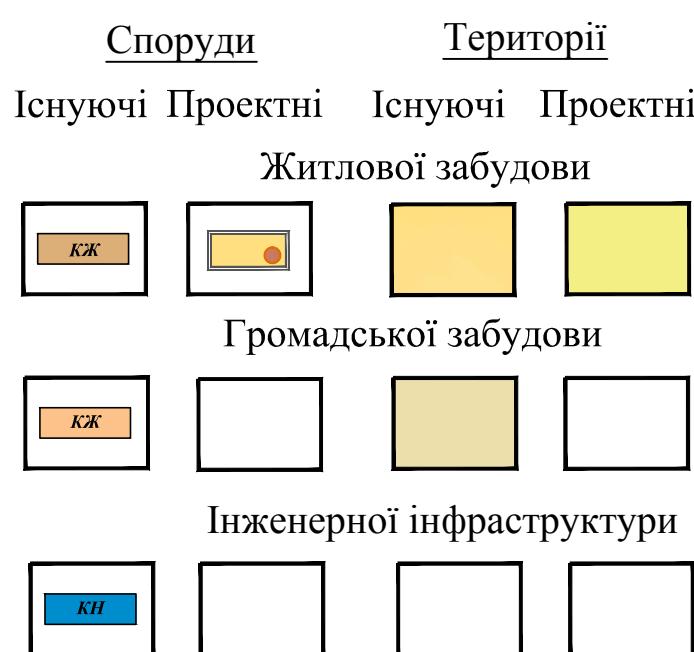
## ПРОЕКТНИЙ ПЛАН М 1 : 500

### Техніко-економічні показники

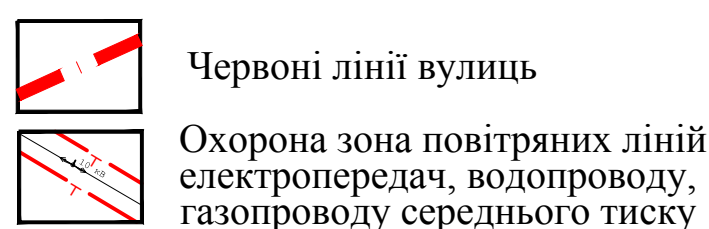
№ п/п	Найменування	Значення показників	Примітка
1	Територія в межах ДПТ	0,4320 га	
2	Площа земельної ділянки	0,0634 га	
3	Площа благоустрою	0,0622 га	
4	Площа забудови	40 м <sup>2</sup>	
5	Поверховість	1	



### Умовні позначення:



### Планувальні обмеження



### Опис меж земельної ділянки:

від **А** до **Б** - землі Чешневської Н.П. (приватна власність, обслуговування будівель торгівлі)  
 від **Б** до **В** - землі Закревської В.(приватна власність)  
 від **В** до **Г** - землі Чекановської Г.Л. (приватна власність, присадибна ділянка)  
 від **Г** до **Д** - землі Чешневської Н.П. (приватна власність, для ведення особистого селянського господарства)  
 від **Г** до **Д** - землі Пастух М. (приватна власність, присадибна ділянка)

Пройзд загального користування магазину та житлового будинку Чешневської Н.П.

### Експлікація:

- Магазин "Діамант"
- Магазини
- Житлові будинки садибного типу
- Господарські будівлі
- Трансформаторна підстанція ( існуюч.)
- Очисні споруди побутової каналізації ( існуючі, підлягають демонтажу)
- Житловий будинок садибного типу (проект)
- Малі очисні споруди підземні (проект)

**Масштаб 1:500**  
 в одному сантиметрі 5 метрів  
 система висот Балтійська



### Примітки

- План розроблено на основі топогеодезичної зйомки, виконаної ФОП Назарук Я.С. в 2018 році в масштабі 1:500
- Система висот - Балтійська. Суцільні горизонталі проведені через 0,5 метра.
- Даний аркуш розглядати разом з аркушами ДПТ- 1,2,4,5,6

			59-2019- ДПТ		
			Детальний план території		
Директор	Мідзяновський	2019	Стадія	Аркуш	Аркушів
Г П П	Мідзяновський		ДПТ	3	6
Г А П	Ткачук		ПРОЕКТНИЙ ПЛАН		
Архітектор	Ткачук		М 1 : 500		
			ПП " Проект-Менас "		