

Схема розташування території  
в планувальній структурі прилеглих кварталів  
М 1: 2000

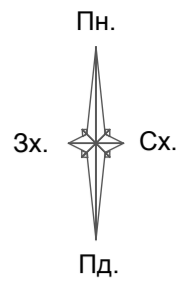
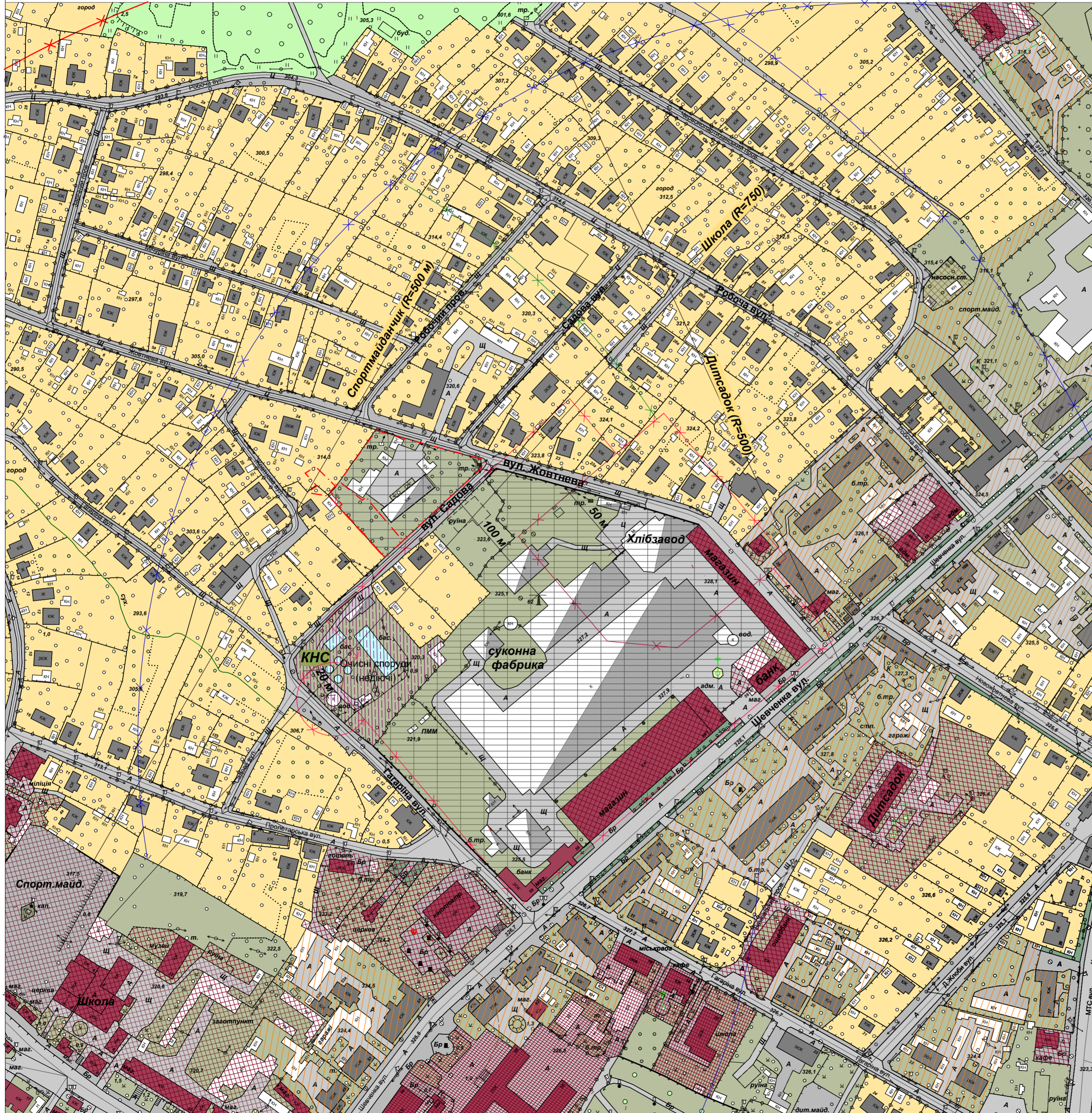
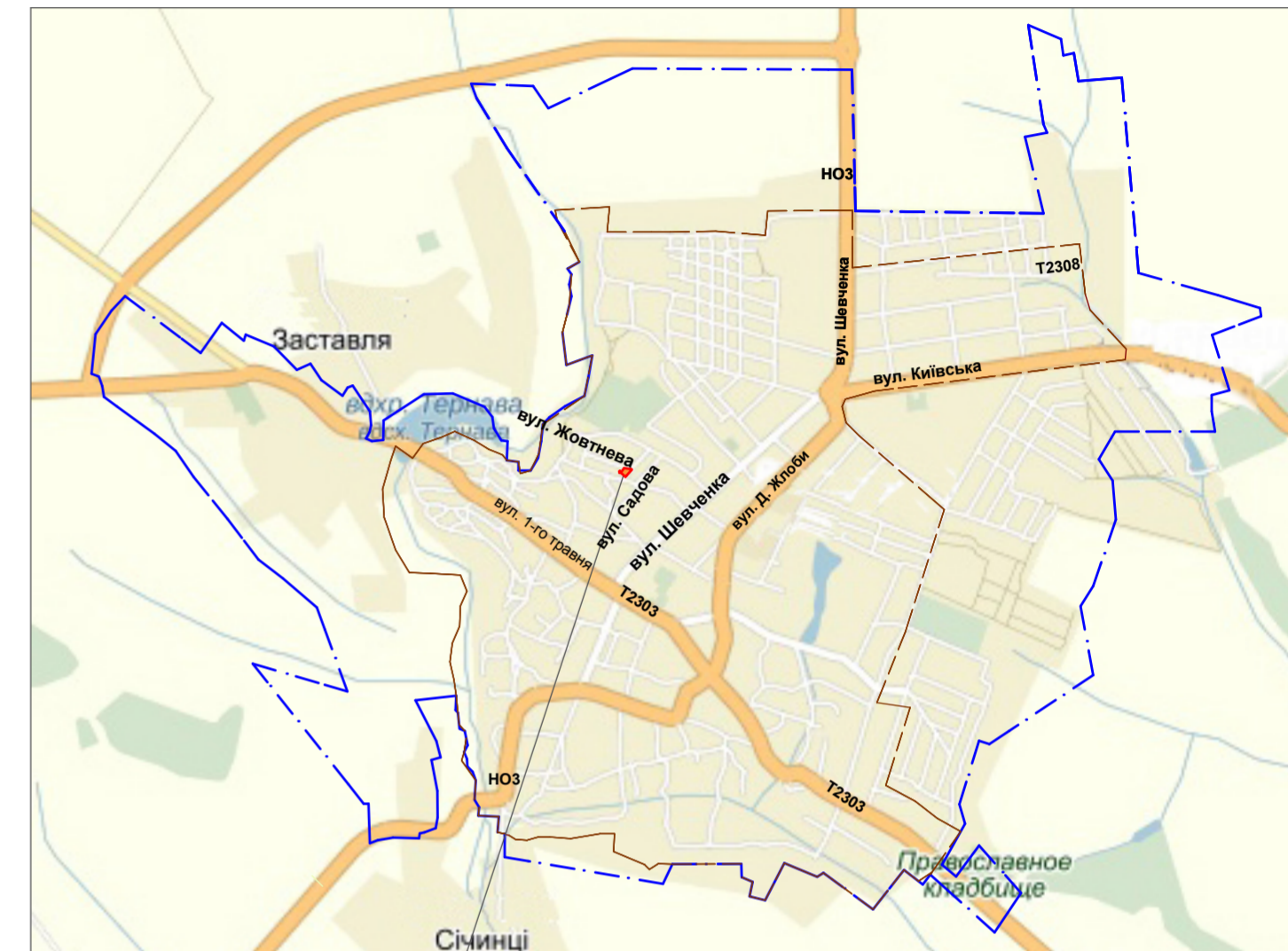


Схема розташування території  
в планувальній структурі населеного пункту м. Дунаївці  
з прилеглими територіями



Територія опрацювання ДПТ

- Існуючі межі м. Дунаївці
- Зовнішні межі м. Дунаївці, які встановлені Постановою ВР України

Умовні позначення:

- межі території, щодо якої здійснюється детальне планування
- Санітарно-захисні зони
- Радіуси обслуговування
- територія житлової садибної забудови
- територія житлової багатоквартирної забудови
- Території громадської забудови
- Виробничі території
- Комунальні території
- Резервні території
- Території зелених насаджень загального користув.
- житлові будинки (капітальні)
- господарські будівлі
- будівлі громадського призначення
- виробничі будівлі (споруди)
- проїждж частини
- тротуари

						-2017-00	-ГП		
						Детальний план території східної частини кварталу в межах вулиць Садова-Жовтнева для обґрунтування можливості розміщення багатоквартирної забудови в м. Дунаївці Хмельницької області			
Зм.	Кільк.	Арк.	Ндок.	Підпис	Дата	Багатоквартирна забудова	Стадія	Аркуш	Аркушів
							ДПТ	1	6
						ПП "Проект-Менас"			