

Детальний план території південної частини кварталу в межах вулиць Шевченка, Просвіти, Загородня, для об'єднання офісних, складських та виробничих приміщень станції технічного обслуговування автомобілів та інших приміщень по вул. Просвіти, 46 в м Дунаївці Дунаєвцького району Хмельницької області

ЕКСПЛІКАЦІЯ

Пор. №	Назва	Кількість	Примітки
1.	Адміністративна будівля	1	Існуючий
2.	Адміністративно-виробнича будівля	1	Існуючий
3.	Склад-магазин	1	Існуючий
4.	Склад	1	Існуючий
5.	Виробнича будівля	1	Існуючий
6.	Будівля станції технічного обслуговування	1	Існуючий
7.	Гаражі	1	Існуючий
8.	КПП	1	Існуючий
9.	Заїзд та виїзд з території	1	Існуючий
10.	Трансформаторна підстанція	1	Існуючий
11.	Контейнери - сміттєзбірники	2	проект.
12.	Автостоянка	2	проект.
13.	Пожежний резервуар	1	проект.

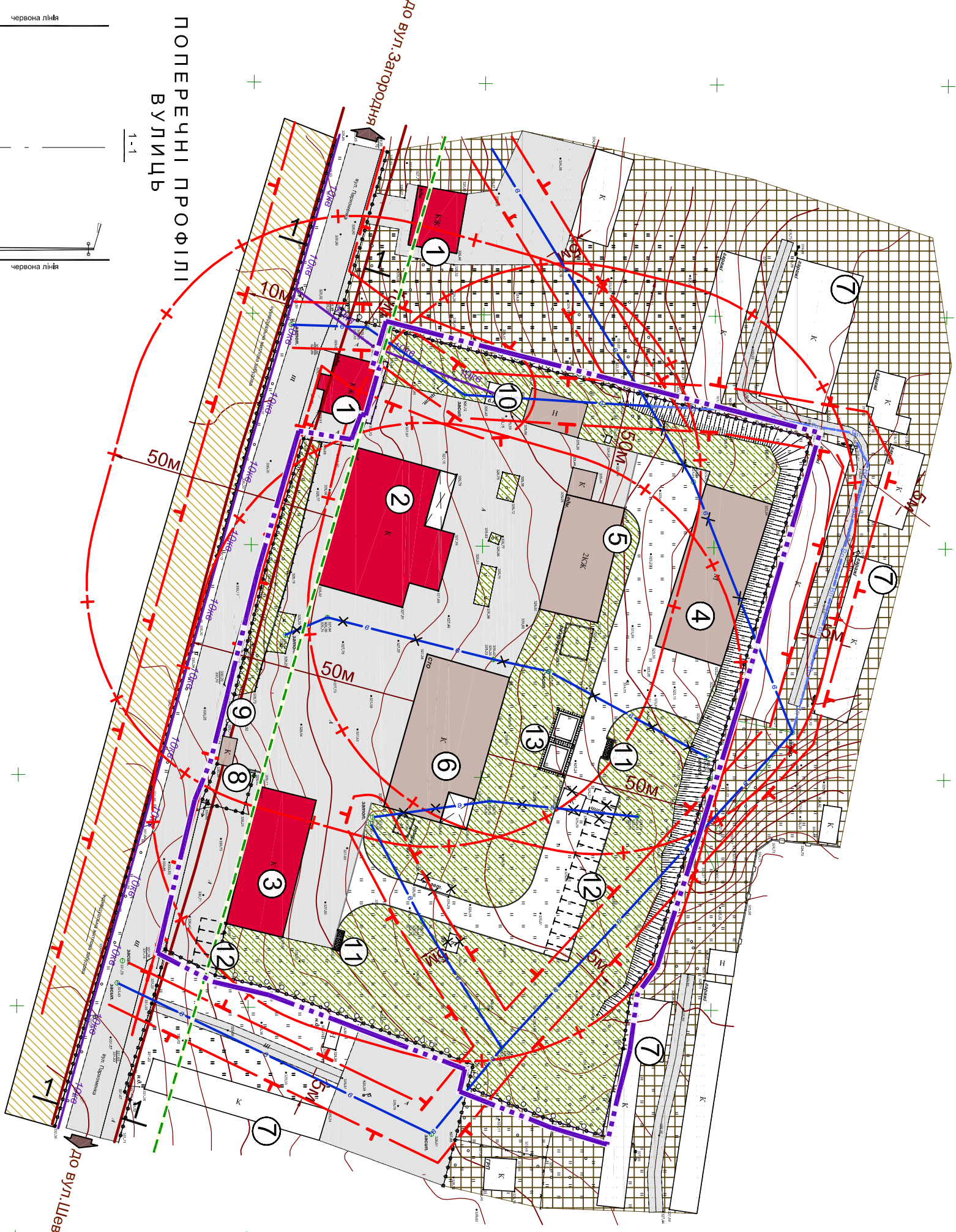
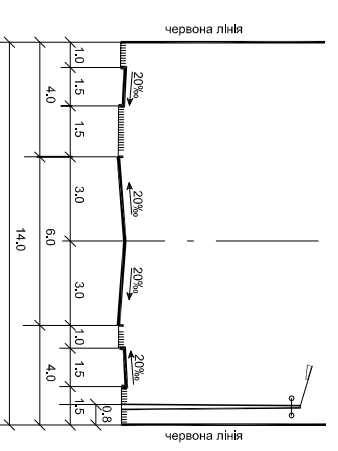
ОСНОВНІ ПОКАЗНИКИ ПРОЕКТУ

Пор. №	Показники	Одиниці виміру	За проектом
1	Площа території, що проектується	га	1,4035
2	Площа забудови	м ²	3160
3	Площа твердого покриття	га	0,5367
4	Площа озеленення	га	0,5507
5	Місткість автостоянки	машиномісце	19

П Р И М І Т К И

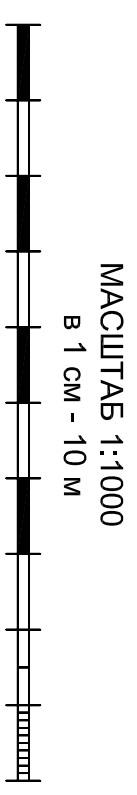
1. Креслення марки ПТ розроблено за матеріалами топографічного знімання, виконаного ТОВ "АЛЬФА ГАРАНТ ЛІС" в 2017 році.
2. Система висот - Балтійська.
3. Система координат - 1963 року, яка уявлена з державною УСК-2000
4. Судинні горизонталі проведені через 1,0 м.

Інв.№ оригін.	Підпис і дата	Взам. інв. №
---------------	---------------	--------------



У М О В Н І П О З Н А Ч Е Н Н Я

Існуючі	Проектні	Назва
— — — — —	— — — — —	Межа території, що проектується
— — — — —	— — — — —	Межа ділянки
— — — — —	— — — — —	Санітарно-захисна зона
— — — — —	— — — — —	Охоронна зона
— — — — —	— — — — —	Громадська будівля
— — — — —	— — — — —	Будівля та споруда
— — — — —	— — — — —	Навіс
— — — — —	— — — — —	Будівля, споруда, що підлягає знесенню
— — — — —	— — — — —	Червоні лінії
— — — — —	— — — — —	Лінія регулювання забудови
— — — — —	— — — — —	Проїзна частина вулиць
— — — — —	— — — — —	Автостоянка
— — — — —	— — — — —	Територія житлової садибної забудови
— — — — —	— — — — —	Територія комунальних об'єктів
— — — — —	— — — — —	Територія зелених насаджень спецпризначення
— — — — —	— — — — —	Лінія електропередачі високої напруги
— — — — —	— — — — —	Водопровідна мережа
— — — — —	— — — — —	Інженерна мережа, що переноситься
— — — — —	— — — — —	Інженерна мережа, що демонтується



Зм.	Кільк.	Архуш	Взлок.	Підпис	Дата	Дунаєвська міська рада Дунаєвцького району Хмельницької області	Стадія	Архуш	Архушів
Директор	Слободян				2018 р.		ДПТ	3	1
ГАП	Маркітаненко								
Розробив	Ільченко						Проектний план суміщений з кресленням поперечних профілів		ТОВ «АЛЬФА ГАРАНТ ЛІС»
Перевірив	Бичев								