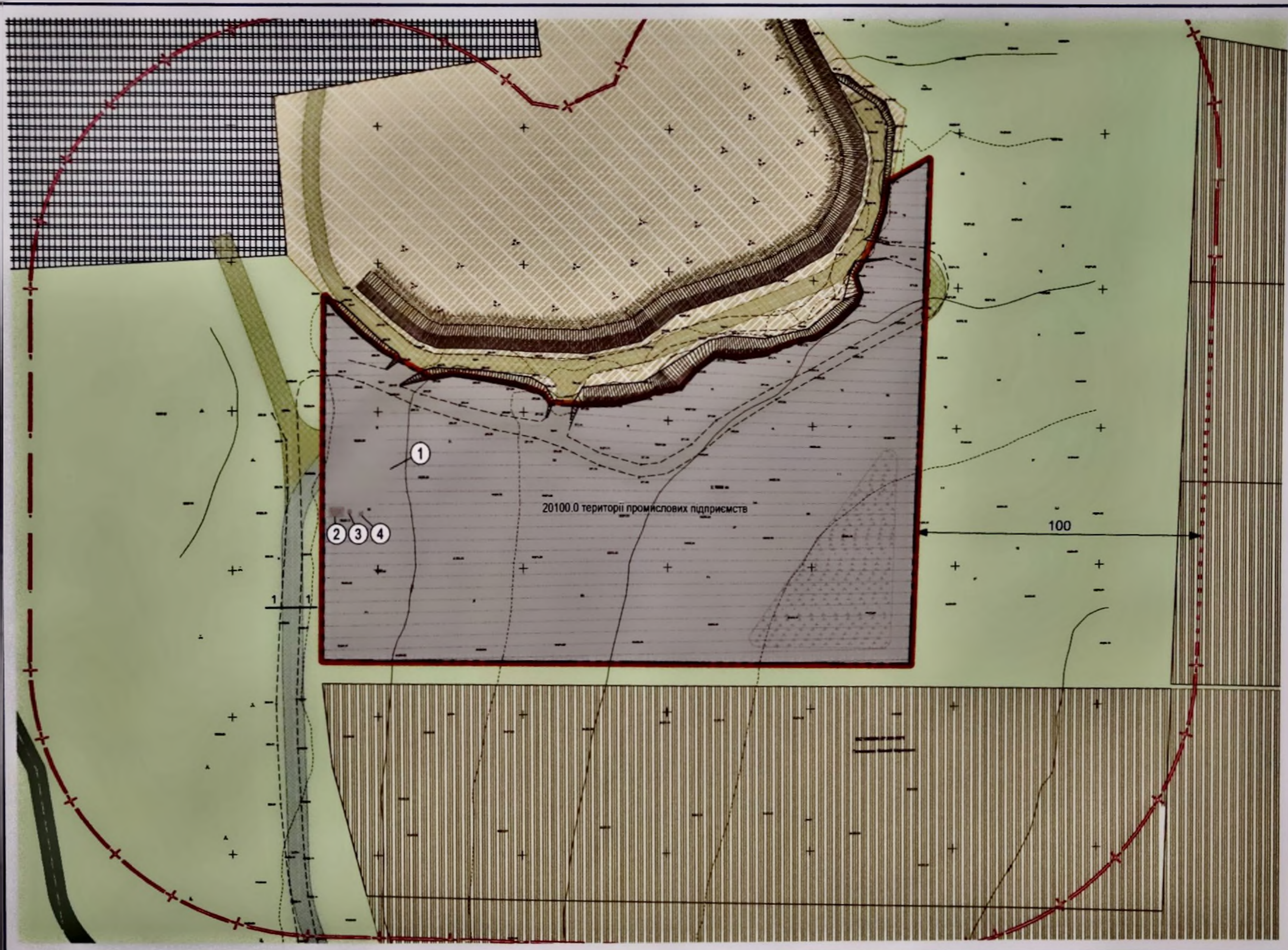
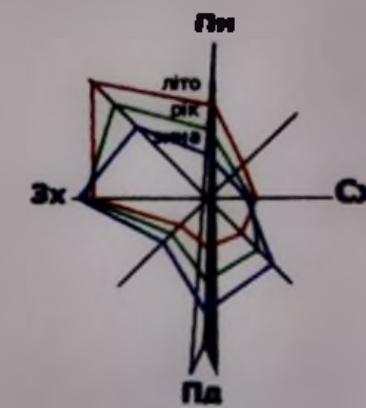



План функціонального зонування території М 1:1000



УМОВНІ ПОЗНАЧЕННЯ

- МЕЖА**  
 Межа території, щодо якої здійснюється детальне планування за кадастровим поділом
- ЗОНА**  
 20100.0 території промислових підприємств
- ПОКРИТТЯ**  
 Прогід частини з твердим покриттям  
 Прогід з щабельним покриттям  
 Технологічна (грунтова) дорога  
 Господарський майданчик проєкт  
 Номер поперечного профілю вулиці
- ПЛАНУВАЛЬНІ ОБМЕЖЕННЯ**  
 Санітарно-захисна зона ВЕС проєкту



Класифікатор видів функціонального призначення території та їх співвідношення з видами цільового призначення земельних ділянок

Код класифікаційного угруповання			Код виду функціонального призначення території	Назва виду функціонального призначення території	Код згідно з Класифікатором видів цільового використання земельних ділянок	
Підгрупи	Класу	Підкласу			Параметри (основні) види	Супутні види
1				Виробнич території		
		01	20100.0	територія промислового підприємства	08.01; 11.01; 11.02; 11.03; 11.07; 11.08	03.07; 03.08; 03.14; 04.10; 05.01; 11.04; 12.13; 13.01; 13.02; 13.03; 14.02

- ЕКСПЛИКАЦІЯ:**
- Майданчик для техніки проєкт
  - Будівля охорони та інвентарю проєкт
  - Дизель-генератор проєкт
  - Туалет-кабіна мобільна проєкт

Примітка:  
 1.Топографічна зйомка масштабу 1:500, виконана ТОВ «РЕНЕСАНС-ГРУП» в 2024 році

Зм.	Кільк.	Арх.	Надв.	Підпис	Дата	Детальний план території під розташування кар'єру для видобування піску орієнтованою площею 2,20 га за межами села Трибулівка Дунавецької міської територіальної громади Кам'янець-Подільського району Хмельницької області	ДПТ			
ГАП	Іонов				2024		Замовник: Виконавчий комітет Дунавецької міської ради	Стадія	Арх.	Арх.
Розробив	Іонов				2024			МД	4	6
Перевіряв										
Н.Контроль						План функціонального зонування території М 1:1000	ТОВ «РЕНЕСАНС-ГРУП» Сертифікат АА №003105 Хмельницької 2024			