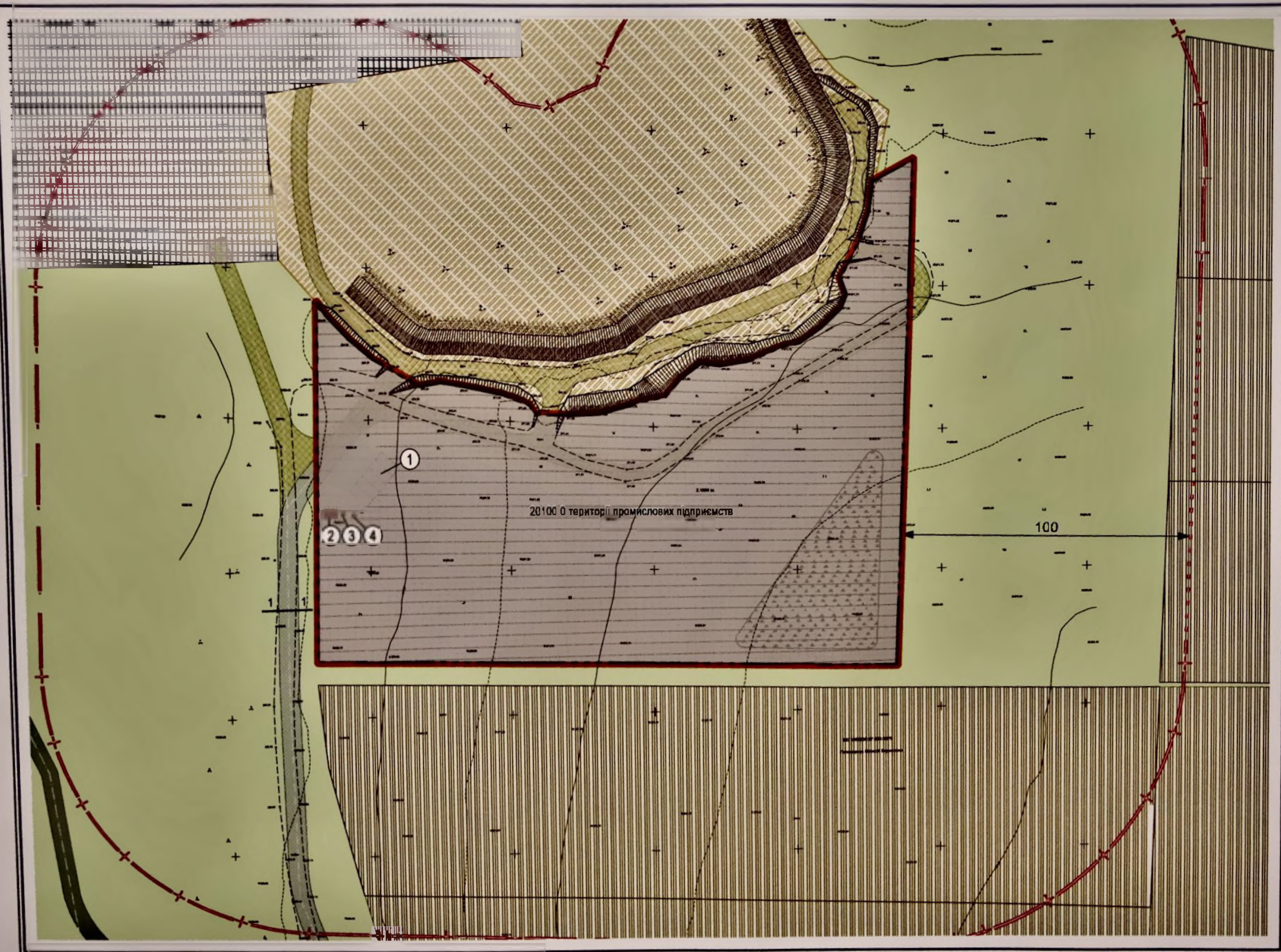
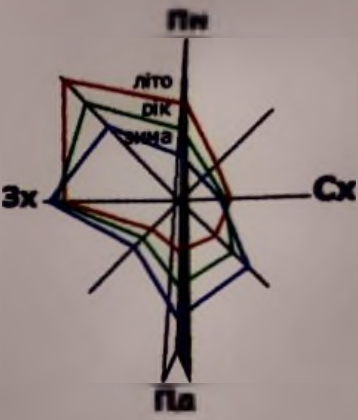



План функціонального зонування території М 1:1000



УМОВНІ ПОЗНАЧЕННЯ

- МЕЖІ**
 Межа території, щодо якої здійснюється детальне планування за кадастровим поділом
- ЗОНИ**
 20100 0 території промислових підприємств
- ПОКРИТТЯ**
 Пройждні частини з твердим покриттям
 Пройзд з щибеним покриттям
 Технологічна (грунтова) дорога
 Господарський майданчик проєкт
 1 1
 Номер поперечного профілю вулиці
- ПЛАНУВАЛЬНІ ОБМЕЖЕННЯ**
 Санітарно-захисна зона ВЕС проєкту




Класифікатор видів функціонального призначення території та їх співвідношення з видами цільового призначення земельних ділянок

Код класифікаційного угруповання			Код виду функціонального призначення території	Назва виду функціонального призначення території	Код згідно з Класифікатором видів цільового використання земельних ділянок	
підгрупа	класу	підкласу			Переліком (основні) види	Супутні види
2				Виробничі території		
	01		20100 0	території промислових підприємств	08.01; 11.01; 11.02; 11.03; 11.07; 11.08	03.07; 03.08; 03.14; 04.10; 05.01; 11.04; 12.13; 13.01; 13.02; 13.03; 14.02

ЕКСПЛІКАЦІЯ:

- Майданчик для техніки проєкт
- Будівля сохорони та інвентарю проєкт
- Дизель-генератор проєкт
- Туалет-кабіна мобільна проєкт



Примітка:
 1. Топографічна зйомка масштабу 1:500, виконана ТОВ «РЕНЕСАНС-ГРУП» в 2024 році

ДПТ					
Зм.	Кільк.	Арх.	Числ.	Підпис	Дата
ГАП	Юнов				2024
Розробив	Юнов				2024
Перевірів					
Н.Контроль					

Детальний план території під розташування кар'єру для видобування піску орієнтовною площею 2,20 га за межами села Трибухівка Дунаєвецької міської територіальної громади Кам'янець-Подільського району Хмельницької області

Замовник: Виконавчий комітет Дунаєвецької міської ради

Стадія	Арх.	Арх.
МД	4	6

План функціонального зонування території М 1:1000

ТОВ «РЕНЕСАНС-ГРУП»
 Сертифікат АА №003105
 Хмельницький 2024