


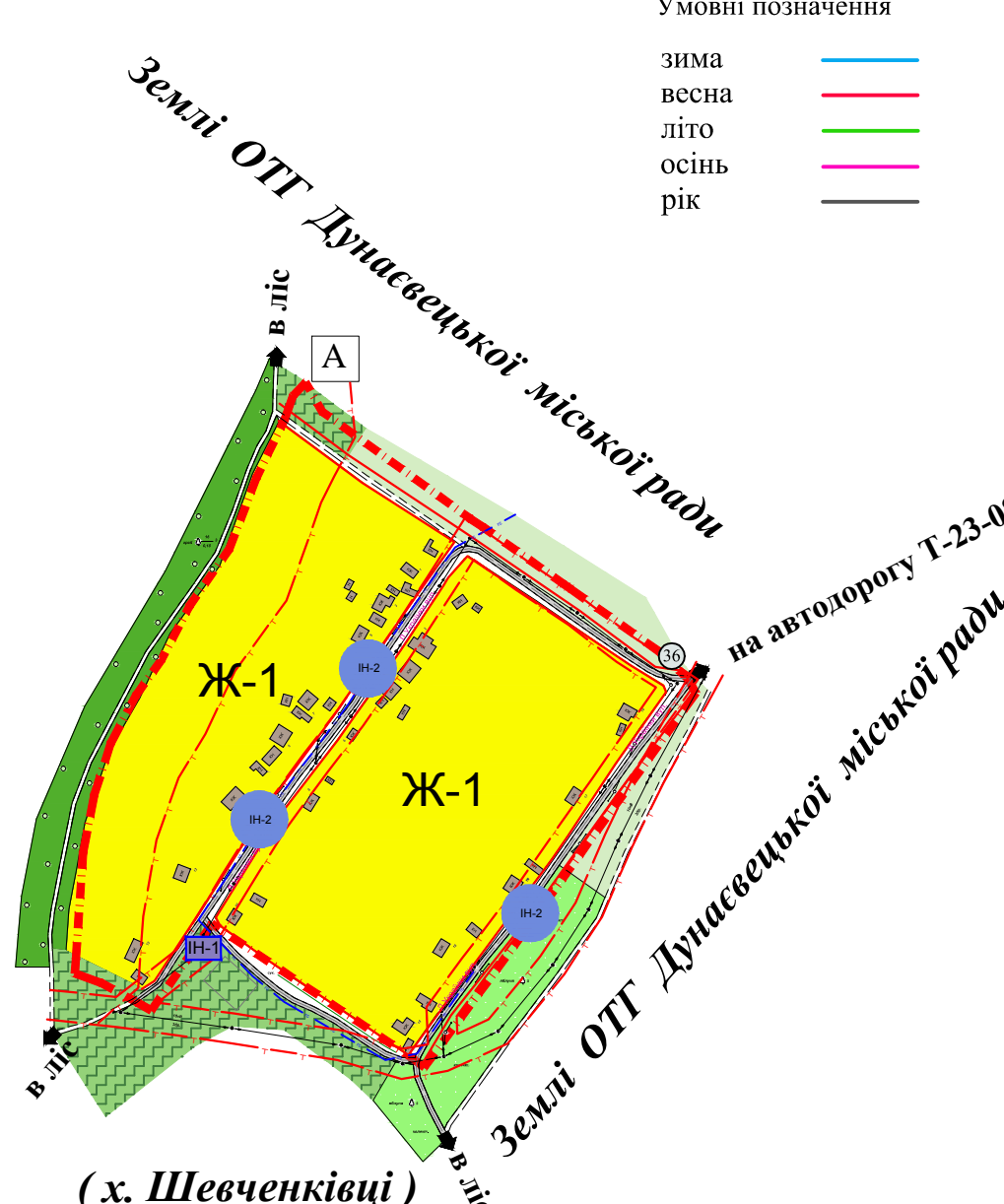
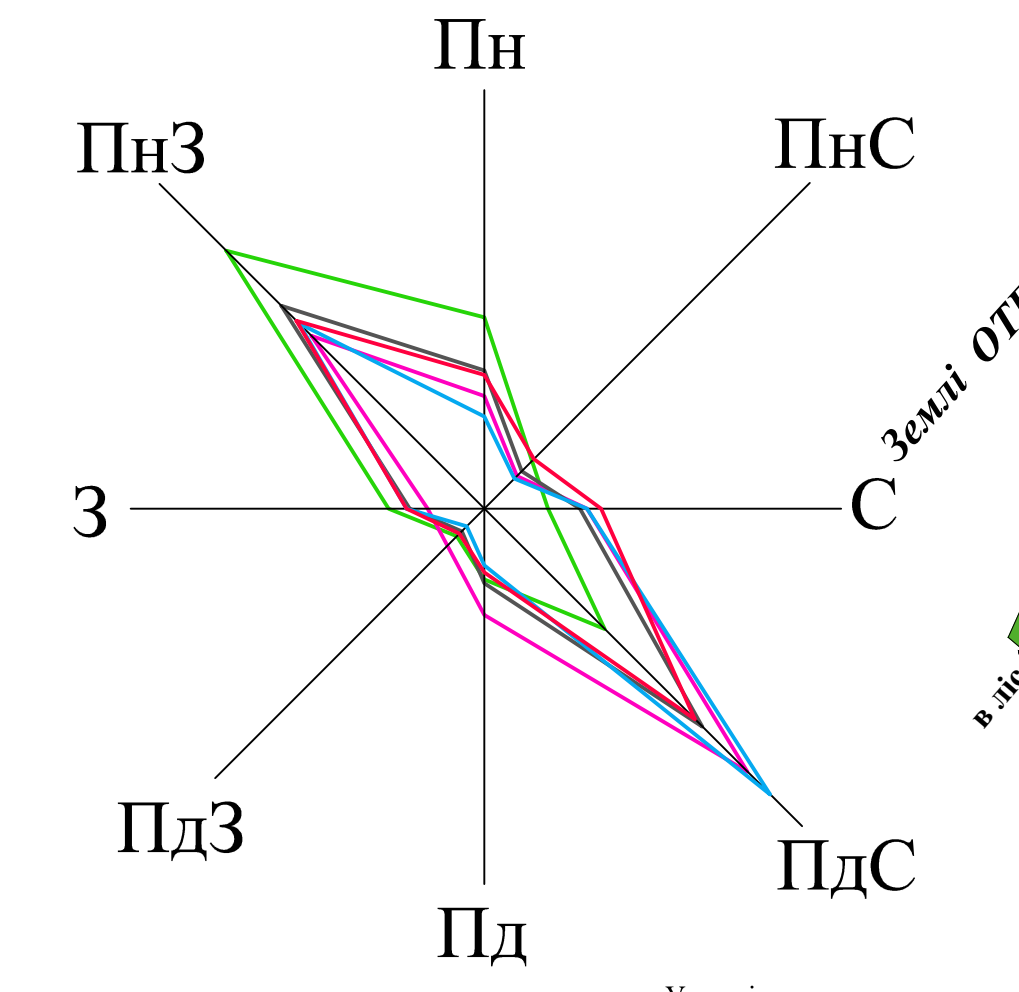


с. Миньківці

Дунаєвецького району Хмельницької області

План зонування території села (Зонінг)

Схема зонування території села (Основне креслення)



- Невиробничі (громадські) територіальні зони**
- Г-1 Центральна громадсько-ділова зона
 - Г-2 Начальна зона
 - Г-3 Зона культурних споруд
 - Г-4 Торгівельна зона
 - Г-5 Лікувальна зона
- Житлові зони**
- Ж-1 Зона садибної житлової забудови
 - Ж-1с Підзона садибної житлової забудови в межах санітарно-захисної зони
 - ПЖ-1 Зона перспективної садибної житлової забудови
- Рекреаційні зони, озеленені території**
- Р-1 Рекреаційна зона природних ландшафтів
 - Р-2 Зона лісогосподарського призначення
 - Р-3 Рекреаційна зона озеленених територій загального користування
 - Р-3а Підзона рекреаційної зони озеленених територій загального користування (Водойми)
 - Р-4 Зона об'єктів природно-заповідного фонду
 - Р-5 Зона захисних зелених насаджень та спеціального призначення
- Зони транспортної інфраструктури**
- ТР-3 Зона вулиць (в межах червоних ліній)
- Зони інженерної інфраструктури**
- ІН-1 Об'єкти електромережі
 - ІН-2 Об'єкти водопостачання
- Комунально-складські зони**
- КС-3 Зона розміщення об'єктів 3-го класу санітарної класифікації (складові)
- Виробничі зони**
- В-4 Зона розміщення об'єктів IV класу санітарної класифікації (СЗЗ - 100 м)
 - В-5 Зона розміщення об'єктів V класу санітарної класифікації (СЗЗ - 50 м)
- Зона земель сільсько-господарського призначення**
- СВ-1 Землі сільсько-господарського призначення (городні, землі с/г підприємств і т.п.)
- Планувальні обмеження**
- Прибережна захисна смуга
 - Охорона зона повітряних ліній електропередач, ТП, лісів
 - Зона санітарної охорони джерел водопостачання (перший пояс)
 - Зона можливого підтоплення
 - Санітарно-захисна зона підприємств, комунальних та складських об'єктів

- Експлікація:**
- Сільська рада
 - Школа 1-3 ступенів
 - Будинок культури
 - Амбулаторія загальної практики сімейної медицини
 - Дитячий садок (ДНЗ) "Калинка"
 - Церква святого Михайла УПЦ МП (православна)
 - (шойно виявлений об'єкт культурної спадщини за видом "архітектура")
 - Церква Марії Магдалини УПЦ КП (православна)
 - Костел Воздвиження святого Хреста (римо-католицька)
 - Дім молитви СХБ
 - Пошта, АТС
 - Пам'ятник Мархощоцькому Ігнатию - засновнику Миньковецької Держави (проект)
 - Ветеринарно - консультативний пункт (реконструкція)
 - Музей
 - Аптека
 - Кафе
 - Ветеринарна аптека
 - Магазини
 - Офіси, магазини
 - Культурно-спортивний комплекс (реконструкція)
 - Ринок (Реконструкція)
 - Пам'ятник Яновському Ф. Г. - ученому-лікарю (пам'ятка монументального мистецтва)
 - Пам'ятний знак на честь загиблих воїнів-односельців (пам'ятка історії місцевого значення)
 - Братська могила радянських воїнів (пам'ятка історії місцевого значення)
 - Електростанція ПС-35/10 кВ "Миньківці"
 - Малі підприємства
 - Гідроелектростанція (реконструкція)
 - Цех по виготовленню м'ясних та ковбасних виробів
 - МКП "Миньківчанка" Деревообробна майстерня
 - Склад
 - Кладовище
 - Автобусні зупинки
 - Стадіон
 - Вежа ХФКЗТ (ретранслятор)
 - Баня (реконструкція)
 - Полігон ТВП (не діючий, рекультивація)
 - Автобусні зупинки (проект)
 - Оглядові майданчики- туристична зона (проект)
 - Пожежне депо (проект)
 - Пірс для пожежних автомобілів (проект)



Опис меж:

А Землі ОТГ Дунаєвецької міської ради

А

Опис меж:

А Землі ОТГ Дунаєвецької міської ради

Б Землі Новоушицької селищної територіальної громади Новоушицького району

А

МАСШТАБ 1:2000
В 1 сантиметрі 20 метрів

Примітки

- Схема зонування території села розроблено на основі Генерального плану в масштабі 1:2000
- Даний аркуш розглядати разом з аркушами ГП-4

№	10	2017	ПІ
№	20	2017	ПІ
№	30	2017	ПІ
№	40	2017	ПІ
№	50	2017	ПІ
№	60	2017	ПІ
№	70	2017	ПІ
№	80	2017	ПІ
№	90	2017	ПІ
№	100	2017	ПІ