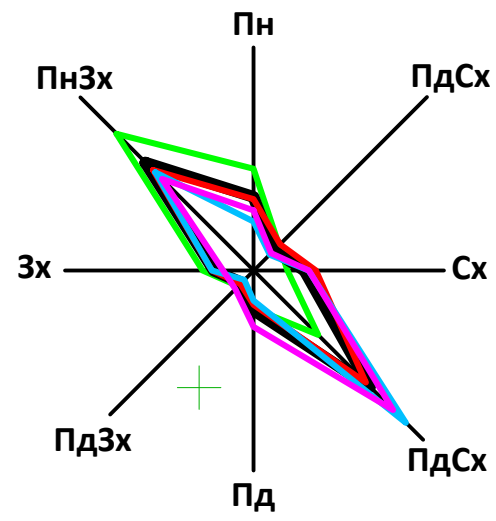
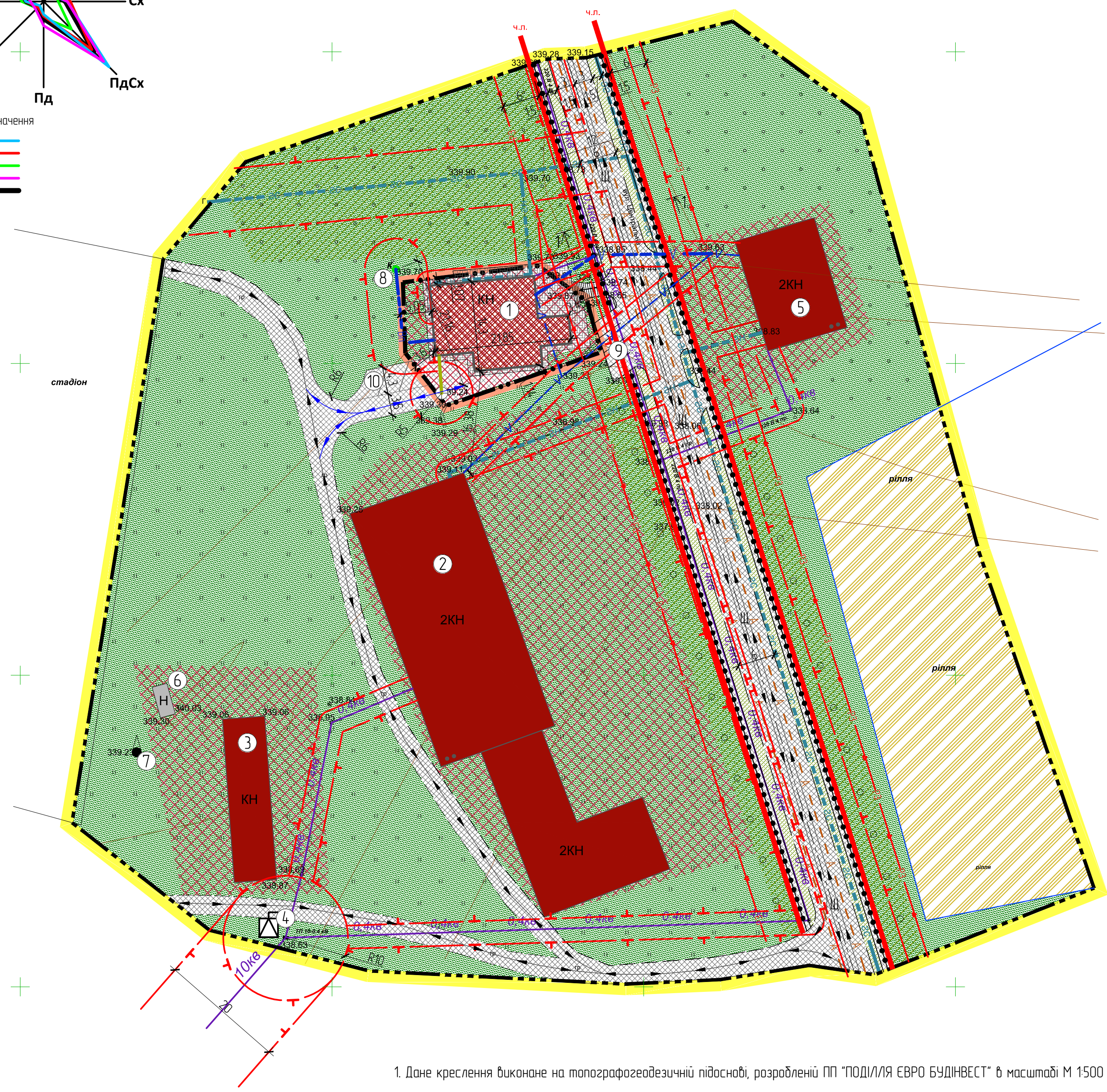


Проектний план сумщений зі схемою проектних планувальних обмежень, планом червоних ліній, креслення поперечних профілів вулиць, схемою організації руху транспорту та пішоходів М 1:500



Умовні позначення  
 Зима —  
 Весна —  
 Літо —  
 Осінь —  
 Рік —



### Умовні позначення

Існуючі	Проектні	Опис
[Symbol]	[Symbol]	Межа ділянки опрацювання
[Symbol]	[Symbol]	Межа території опрацювання
[Symbol]	[Symbol]	Межі ділянок згідно з кадастром
[Symbol]	[Symbol]	Напрямок руху пішоходів
[Symbol]	[Symbol]	Маршрут зовнішнього пасажирського транспорту (автобусний)
[Symbol]	[Symbol]	Лінія регулювання забудови
[Symbol]	[Symbol]	Червона лінія вулиці
[Symbol]	[Symbol]	Нежитлові дудівлі
[Symbol]	[Symbol]	Громадські дудівлі
[Symbol]	[Symbol]	Напрямок руху транспорту
[Symbol]	[Symbol]	Територія громадської забудови
[Symbol]	[Symbol]	Територія сільськогосподарського призначення
[Symbol]	[Symbol]	Територія зелених насаджень загального користування
[Symbol]	[Symbol]	Територія зелених насаджень спеціального користування
[Symbol]	[Symbol]	Дорога з ґрунтовим покриттям
[Symbol]	[Symbol]	Дорога з щелебеним покриттям
[Symbol]	[Symbol]	Бруківка
[Symbol]	[Symbol]	Газопровід середнього тиску
[Symbol]	[Symbol]	Газопровід низького тиску
[Symbol]	[Symbol]	Повітряна лінія зв'язку
[Symbol]	[Symbol]	Повітряна лінія електропередачі 10 кВт
[Symbol]	[Symbol]	Повітряна лінія електропередачі 0,4 кВт
[Symbol]	[Symbol]	Комплексна трансформаторна підстанція
[Symbol]	[Symbol]	Водонапірна дашта
[Symbol]	[Symbol]	Шахтний колодязь
[Symbol]	[Symbol]	Септик
[Symbol]	[Symbol]	Мережа господарсько-питного водопроводу
[Symbol]	[Symbol]	Самопливна каналізаційна мережа виробничої каналізації
[Symbol]	[Symbol]	Охоронна зона інженерних мереж

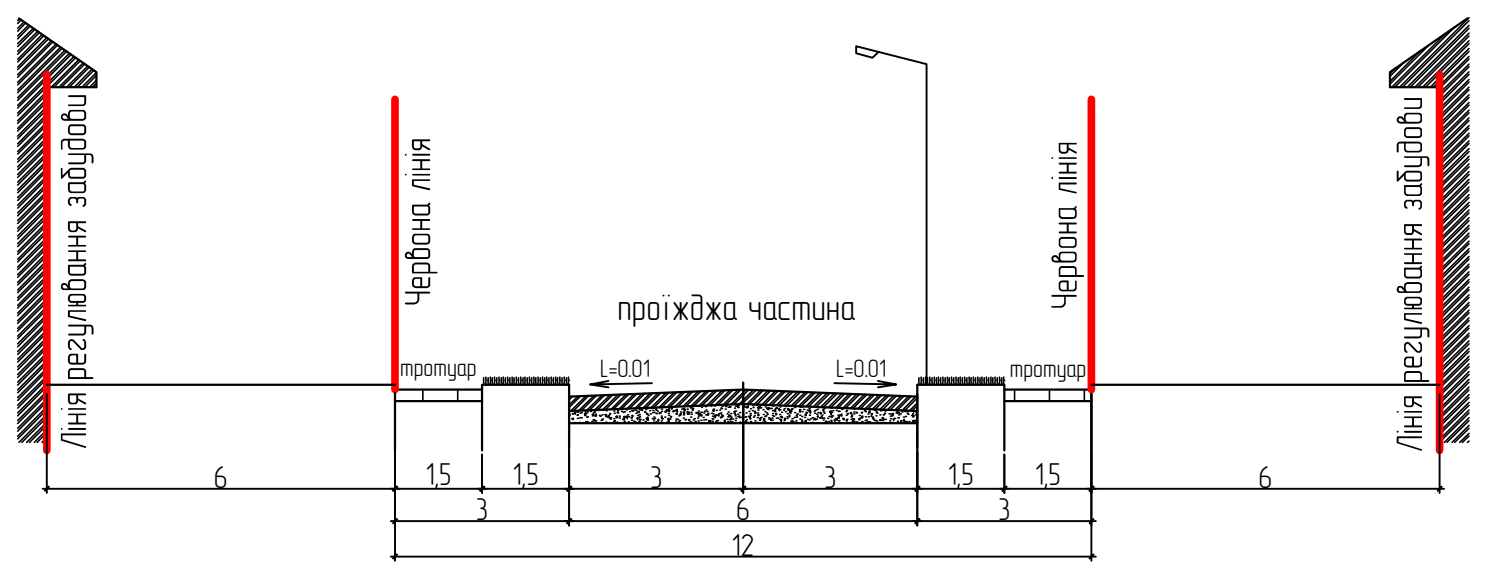
Техніко-економічні показники

№ п/п	Назва показників	Одиниця виміру	Значення показників	
			Існуючий стан	Проектний стан
<b>Територія</b>				
1	Площа земельної ділянки	га	0,05	0,05
2	Площа забудови	м <sup>2</sup>	116,7	246,0
3	Площа заощення	м <sup>2</sup>	81,8	181,6
4	Площа озелення	м <sup>2</sup>	301,5	72,4
5	Відсоток озелення	%	60,3	14,5
6	Відсоток заощення	%	16,4	36,3
7	Відсоток забудови	%	23,3	49,2
8	Кількість машиномісць на стоянці	шт	-	6

Експлікація до схеми

№ п/п	Найменування	Кількість	Примітка
1	Магазин-кафе	1	проектний
2	Будинок культури	1	існуючий
3	Пункт добровільної пожежної дружини	1	існуючий
4	Комплектна трансформаторна підстанція	1	існуюча
5	Сільська рада	1	існуюча
6	Туалет	1	існуючий
7	Водонапірна дашта	1	існуюча
8	Шахтний колодязь	1	існуючий
9	Автомобільна стоянка для тимчасового зберігання транспортних засобів	4	проектна
10	Автомобільна стоянка для тимчасового зберігання транспортних засобів	2	проектна

Поперечний переріз 1-1



1. Дане креслення виконане на топографогеодезичній підставі, розроблені ПП "ПОДІЛЛЯ ЕВРО БУДІВНЕСТ" в масштабі М 1:500 у 2018 році

2/2018-ДПТ					
Детальний план території для обґрунтування можливості реконструкції магазину-кафе по вул. Центральна, 31 в с. Зелене Дунаєвського району Хмельницької області					
Зм.	Кільк.	Аркш.	№ док.	Підпис	Дата
Г.АП	Гудима Т. І.				
Виконав	Поліщук Л.В.				
Замовник: Михальська Алла Миколаївна			Стадія	Аркш.	Аркш.
			ДПТ	4	6
Проектний план сумщений зі схемою проектних планувальних обмежень, планом червоних ліній, креслення поперечних профілів вулиць, схемою організації руху транспорту та пішоходів М 1:500					АА №000738 від 13.11.2012 р.