

ПРОТОКОЛ

Проведення стратегічної сесії з формування завдання на розроблення комплексного плану просторового розвитку території Дунаєвецької міської територіальної громади»

11.08.2023р. 11:00

м. Дунаївці

Місце проведення: зал засідань (3 поверх) за адресою: вул. Героїв Маріуполя, 1 у м. Дунаївці, Кам'янець-Подільського району, Хмельницької області.

Підстава: Рішення 19 чергової сесії міської ради №19-19/2021 від 29.09.2021 «Про розроблення Комплексного плану просторового розвитку території Дунаєвецької міської територіальної громади», рішення виконавчого комітету №254 від 26.10.2021 «Про схвалення персонального складу робочої групи для формування завдання на розроблення комплексного плану просторового розвитку території Дунаєвецької міської територіальної громади», рішення 62 (позачергової) сесії міської ради № 3-62/2023 від 08.06.2023 «Про внесення змін до рішення дев'ятнадцятої сесії міської ради VIII скликання від 29.09.2021р. №19-19/2021р. «Про розроблення комплексного плану просторового розвитку території Дунаєвецької міської територіальної громади», рішення виконавчого комітету №134 від 22.06.2023 «Про схвалення персонального складу робочої групи для формування завдання на розроблення комплексного плану просторового розвитку території Дунаєвецької міської територіальної громади».

Головуючий Стратегічної сесії Олег ГРИГОР'ЄВ - секретар Дунаєвецької міської ради.

Секретар Стратегічної сесії Ірина МУДРА – спеціаліст управління містобудування, архітектури, житлово-комунального господарства, благоустрою та цивільного захисту Дунаєвецької міської ради.

Присутні:

Олег ДУКАС - експерт із громадської участі аналітичного центру Cedos, модератор заходу;

Лоріна ФЕДОРОВА - аналітикиня аналітичного центру Cedos, Олег Дукас - експерт із громадської участі аналітичного центру Cedos

Учасники робочої групи для формування завдання на розроблення комплексного плану просторового розвитку території Дунаєвецької міської територіальної громади – 9 осіб ;

Старости та діловоди старостинських округів Дунаєвецької міської територіальної громади – 13 осіб;

Жителі м. Дунаївці – 14 осіб.

Список учасників додається.

Слухали:

Олега Григор'єва - секретаря міської ради Дунаєвецької громади. Виступив із вступним словом. Повідомив про важливість врахування громадської думки при розробленні Комплексного плану просторового розвитку. Повідомив, що усі рішення про здійснення нового будівництва, реконструкції, зміни цільового призначення земельних ділянок буде здійснюватися на основі затвердженого Комплексного плану просторового розвитку Дунаєвецької міської територіальної громади (далі – КП).

Ірину Мудру - спеціаліста управління містобудування, архітектури, житлово-комунального господарства, благоустрою та цивільного захисту Дунаєвецької міської ради. Повідомила про підстави розроблення КП, закони та підзаконні акти, якими обумовлено необхідність у розробці КП, складові КП, етапи розроблення КП, кроки до підготовки завдання на проектування КП, мету проведення та інше.

Олега Дукаса - експерта із громадської участі аналітичного центру Cedos. Повідомив учасників заходу про порядок роботи на засіданні та визначили основні правила проведення заходу.

Лоріну Федорову - аналігикіню аналітичного центру Cedos. Повідомила учасників про результати проведених консультацій з громадськістю, у паперовому вигляді та онлайн форматі, посилання на яку було розміщено на сайті Дунаєвецької міської ради та сторінці FACEBOOK. Для збору пропозицій стосовно комплексного плану просторового розвитку Дунаєвецької громади було використано методики опитування, фокус-групові обговорення та інтерв'ю, а для громадського обговорення було використано формат анкетування (у паперовому вигляді та онлайн форматі, посилання на яку було розміщено на сайті Дунаєвецької міської ради та сторінці FACEBOOK).

Олега Дукаса - експерта із громадської участі аналітичного центру Cedos. Повідомив, що захід буде проводитися у форматі «Світового кафе», де згідно опрацьованих даних склали такий Перелік напрямків за якими будуть вноситися пропозиції до завдань з розроблення комплексного плану просторового розвитку Дунаєвецької громади

1. *Гуманітарна та соціальна сфера.*
2. *Сільське господарство.*
3. *Промисловість та підприємництво.*
4. *Туризм та дозвілля.*
5. *Транспортна та пішохідна мобільність.*
6. *Житло, екологія та комунальна інфраструктура.*

Згідно правил, обговорення питань у малих групах відповідно до окреслених 6 напрямків, відповідно до яких передбачалося три раунди обговорень, кожне з яких тривало відповідно 20, 15, 15 хвилин. За методикою, кожен стіл представляв окремий тематичний напрямок, де учасники мали відповідати на поставлені запитання впродовж окресленого часу. По завершенню раунду, учасники (крім модератора) мали змінити свій стіл, за яким вони сиділи, на інший, але так, щоб кількість учасників за кожним столом не перевищувала 7-8 осіб. Під час реєстрації учасники дізнавались про своє місце за столом на перший раунд обговорень, проте надалі вони могли змінювати стіл відповідно до своїх інтересів. Після завершення усіх раундів, учасники мали систематизувати усі напрацювання за столом, визначивши найбільш досяжні та релевантні пропозиції з наявних та позначити ці ідеї на малі громади, які закріплені за кожним із столом.

Узагальнені пропозиції були презентовані одним із учасників для широкого кола із зазначенням основних ідей щодо розвитку напрямку на своїй мапі.

Під час підведення підсумків проведення «Світового кафе», в результаті урахування пропозицій та зауважень громадськості:

№п/п	Тематичний напрямок обговорення	Пропозиції	Позначка на мапі
1	Гуманітарна та соціальна сфера)	Наявність діючих закладів освіти, культури, охорони здоров'я, спорту в кожному старостинському окрузі	1.
2		Збільшення кількості спеціалістів для роботи з ВПО (Доступ до інформації про працевлаштування та перекваліфікацію)	2.
3		Збільшення мультимедійного забезпечення шкіл	3.
4		Збільшення місць для відпочинку і дозвілля (гуртки та літературні табори)	4.
5		Врахування потреб дітей підліткового віку: <ul style="list-style-type: none"> • спортивні майданчики, • майданчики для спілкування та проведення вільного часу Мапа: Нестерівці, Залісці, Дунаївці, Іванківці, Сокілець	5.
6		Створення реабілітаційних центрів для пільгової категорії населення Мапа: Миньківці, Лисець, Великий Жванчик	6.
7		Вакантні приміщення: <ul style="list-style-type: none"> • Нестеровицька лікарня, • Заставська школа, • Приміщення поліції • Бувші господарські будівлі села Лисець, села Гута Яцьковецька, села Велика Кужелева, села Рахнівка Мапа: Нестерівці, Заставля, Дунаївці, Рахнівка, Гута Яцьковецька, Велика Кужелева, Лисець	7.
8		Соціальне таксі	8.
9		Відновлення роботи молодіжної ради	9.
10		Доступність (пандуси і т. д.)	10.

11	Сільське господарство	Переробка сільськогосподарської продукції, а саме створення підприємств у н. п. Зеленче, Велика Побійна, Вихрівка, Кривчик. Залісці. Чаньків Мапа: Залісці, Чаньків, Вихрівка, Кривчик, Миньківці, Велика Побійна, Великий Жванчик, Зеленче	1.
12		Створення виноградників та вирощування багаторічних культур у південно-східній частині громади Мапа: на південний схід від лінії Гута Блищанівська - Городиська	2.
13		Законодавча база: створення єдиного прозорого реєстру землевласників та землекористувачів на загальнодержавному рівні з метою виходу з тіньового середовища	3.
14		Створення та розширення сільськогосподарських кооперативів Мапа: Січинці, Голозубинці, Сивороги	4.
15		Створення заготівельних пунктів для закупівлі продукції від населення Мапа: Степок, Вихрівка, Гірчична, Мала Побійна.	5.
16		Розвиток вівчарництва в Притулівці Мапа: Притулівка	6.
17	Промисловість та підприємництво	Виділення земельних ділянок промислового призначення	
18		Будівництво індустріального парку Мапа: об'їзна Дунаївців (на північ від міста)	1
19		Будівництво агрохабу Мапа: Залісці, Заставля, Іванківці, Велика Побійна	2
20		Поширення інформації серед зацікавлених осіб (створення сайту з інформацією, інвестиційної мапи, реклами, промороликів)	
21		Розвинути реконструювати транспортну інфраструктуру (парковку, ремонт доріг ...)	
22		Необхідно створити комфортні умови проживання (будівництво багатоквартирних будинків, освіта, медицина ...)	
23		Оновлення інвестиційного паспорта (ділянок та вільних приміщень, проектів для підприємців) -	

24		Поводження з твердими побутовими відходами, переробка, сортування Мапа: на південь від Дунаївців	5
25		Створення вітрових парків (зелена енергетика) Мапа: Великий Жванчик, Сокілець	3
26		Рациональні використання приміщень та територій приватної та комунальної власності	
27		Налагодження державно-приватного партнерства	
28		Розвиток кооперації (бджолярі + молоко)	
29		Страхування та захист іноземного інвестора	
30		Розвиток та популяризація сімейного бізнесу	
31		Легалізація та прозорість	
32		Модернізація інфраструктури ринку та легалізація в селах Мапа: Дунаївці	6
33		Будівництво залізничної станції перевантаження Мапа: між Зеленче та Нестерівці	7
34		Будівництво житлових комплексів та розвиток інфраструктури Мапа: східна частина Дунаївців	4
35	Туризм та дозвілля	Має бути присутня символіка громади, доступність та зручності користування містом; реклама, вивіски мають мати кольорову гаму, освітлення вивісок, безпечність для громадян у будь-який час доби	
36		Водоспад Бурбун, Миньковецька держава (туристичні магніти у громаді) Мапа: село Лисець, село Миньківці	
37		Село Миньківці, село Кривчик, село Яцьківці, село Дем'янківці, село Лисець, село Сокілець, село Притулівка, Сон-гора, млин (туристичні маршрути, які можна розвивати) Мапа: Село Миньківці, село Кривчик, село Яцьківці, село Дем'янківці, село Лисець, село Сокілець, село Притулівка, Сон-гора, млин	
38		Більше реклами, оздоблення ставків пляжами	


39		Осучаснення музеїв	
40		Недостатньо (інфраструктури для туризму)	
41		Перспективно (розвиток зеленого туризму та крафтового виробництва), організація ярмарок у місцях туризму облаштування місць для палаткового містечка	
42		Організація місць для дозвілля молоді (ставок у селі Заставля. "Комсомольський" парк). Організація дитячих таборів у сільській місцевості Мапа: село Заставля, "Комсомольський" парк у Дунаївцях	
43		Село Яцьківці, село Велика Кужелева (передбачити зони відпочинку) Мапа: Село Яцьківці, село Велика Кужелева	
44		У місті задоволені, а по селах треба облагороджувати (пам'ятники та меморіальні місця у громаді)	
45		Туристичний маршрут: Дунаївці - Січинці - Воробіївка - Кривчик - Гута-Яцьковецька - Яцьківці - Великий Жванчик - Сокілець - Лисець - Притулівка Мапа: Дунаївці - Січинці - Воробіївка - Кривчик - Гута-Яцьковецька - Яцьківці - Великий Жванчик - Сокілець - Лисець - Притулівка	
46		Туристичний маршрут: Дунаївці - Дем'янківці - Іванківці - Велика Кужелева - Миньківці Мапа: Дунаївці - Дем'янківці - Іванківці - Велика Кужелева - Миньківці	
47	Транспортна та пішохідна мобільність	Ремонт та утримання доріг: пріоритетні вулиці, де знаходяться установи, заклади для надання послуг мешканцям громади	
48		Ремонт та утримання доріг: утримання в належному стані периферійних доріг (вулиць з урахуванням проведення ремонтних робіт водопостачання, водовідведення, стічних систем)	
49		Встановлення тротуарів: будівництво тротуарів в селах, через які проходять автомобільні дороги державного значення Мапа: Вихрівка, Чаньків, Січинці, Мушкунці, Дем'янківці, Дороги Т-23-03 Дунаївці-Грушка (проходить через Дунаївці, Голозубинці, Великий Жванчик, Чимбарівку). Т-23-08 Гуків — Дунаївці	2

		— Могилів-Подільський (проходить через Залісці, Чаньків, Дунаївці, Дем'янківці, Слобідка-Гірчичнянська, Соснівка, Миньківці), Н-03 Житомир - Чернівці (проходить через Дунаївці)	
50		Встановлення тротуарів: будівництво тротуарів до кладовищ (місто), реконструкція існуючих Мапа: Дунаївці (міські кладовища)	
51		Проблеми з ДТП: встановлення знаків дорожнього руху в районі міського стадіону (Світлофор) Мапа: Дунаївці (район міського стадіону)	
52		Проблеми з ДТП: встановлення знаків на об'їзній дорозі (об'їзд транзитного транспорту) Мапа: Дунаївці (перехрестя - початок об'їзної дороги, перехрестя - кінець об'їзної дороги)	3
53		Забезпечення громадським транспортом: віддалені населені пункти громади з урахуванням потреб мешканців Мапа: Вихрівка, напрямом Зеленче-Дунаївці, Чаньків, напрямом на Воробіївку, Січинці, Мушкутинці, Дем'янківці	4
54		Вирішення питання щодо влаштування велосипедних доріжок до найближчих до міста сіл Мапа: Січинці, Заставля, Дем'янківці, Мушкутинці	
55		Встановлення зупинок в усіх населених пунктах	
56	Житло, екологія та комунальна інфраструктура	Створення ОСББ	
57		Людина як мешканець приймає рішення у своєму домі/дворі - самосвідомість	
58		Будівництво таун-хаусів (будинки на кілька сімей)	
59		Каналізування існуюче	
60		Будівництво в Дунаївцях	
61		Будівництво басейну	
62		Розвиток кооперативів/промисловості різних напрямків	
63		Житло потребують: молодь, ВПО, УБД, діти-сироти, хворі (гемодіаліз)	

64	Інвентаризація закинутих будівель по всіх селах і міста	
65	проблеми <ul style="list-style-type: none"> • застарілий житловий фонд (потребують капремонту), • водопостачання, • водовідведення, • культура сортування твердих побутових відходів, • газопостачання, • цивільний захист та пожежна безпека, • освітлення (доопрацювання), • озеленення (ландшафтний дизайн) • річки, • благоустрій Шевченка, Красінський, Героїв Маріуполя 	
66	Комунальної власності, які не використовуються на продаж будівлі райспоживспілки	
67	Заохочення підприємств будувати житло для працівників у селах	
68	Готель/продаж товарів у селі Лисець	
69	Тверді побутові відходи: заохочення коштами сортування, автомати збору пластику, паперу. Графік збору сміття за видами і днями	
70	Переробка твердих побутових відходів Мапа: на південь від Дунаївців та на північний захід від Мушкунців	
71	Санітарна розчистка річок Мапа: р. Тернава від Ганнівки до Заставлі, річка від Мисливського ставка до Дем'янківців, річка на південний захід від Дунаївців, перед Січинцями, р. Ушиця у с. Сокілець, р. Бобровка у с. Лісець, р. Ушиця у с. Притулівка, річка у Сиворогах, Катеринівці, Городиськах	
72	Вегановлення сонячних панелей на будинках	
73	Будинки, у яких власники відсутні, відчужити і надати тим, хто потребує	
74	Обрізка дерев/санітарна розчистка	
75	Відновлення ставів Мапа: стави у Ганнівці, Чанькові, Заставлі, ставки на південному сході Дунаївців, Мисливський	

		ставок, став між Малою Побіянкою та Городиськами, став у Притулівці, став на північний схід в Лисеця,	
76		Нове будівництво Мапа: північ Вихрівки, східна, південно-західна (біля Січинців) та західна околиці Дунаївців, північно-західна частина Воробіївки, північно-західна частина Мушкутинців, північна частина Миньківців	
77		Освітлення Мапа: Північна та східна околиці Дунаївців, Притулівка	
78		Створення екопоселень Мапа: Миньківці, Заголосна, Притулівка, Лисець	

Головуючий Стратегічної сесії



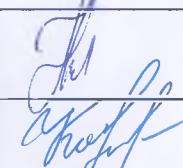
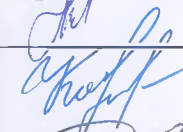


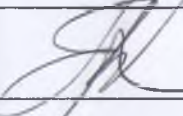

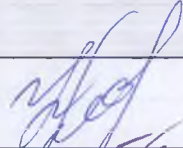
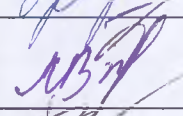


Олег ГРИГОР'ЄВ








Секретар Стратегічної сесії



Ірина МУДРА

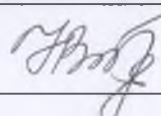

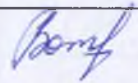


Список учасників
для запрошення на стратегічну сесію







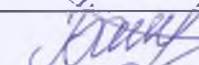
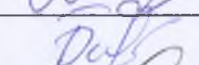

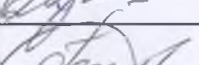


№ п/п	Прізвище, ім'я та по батькові	Організація та додаткова інформація	Гендер	Контактна інформація	Категорія, колір стола	Підпис
					Робоча група 14: (Представники ОМС - 3, Депутати - 2, Старости - 2 Мешканці - 7)	
1	Макогончук В. В.				Представник ОМС - 1 зелений	
2	Мудра І. О.				Представник ОМС - 2 жовтий	
3	Кадюк І. М.				Представник ОМС - 3 помаранчевий	
4	Антал В. І.				Депутат - 1 помаранчевий	-
5	Срюбко О. О.				Депутат - 2 червоний	-
6	Андрієнко А.М.			06734602 86	Староста - 1 білий	
7	Дзендзюр С. А.				Староста - 1 синій	
8	Каліновська О.В.				Мешканець - 1 червоний	

9	Островський М.Г.				Мешканець - 2 синій	
10	Кондратюк Ю.І.				Мешканець - 3 червоний	
11	Поворознюк А.Ю.				Мешканець - 4 червоний	
12	Пантілімонов А.А.				Мешканець - 5 помаранчевий	
13	Городецький В.В.				Мешканець - 6 помаранчевий	
14	Бакуліч Ю. В.				Мешканець - 7 зелений	
					Відповідно до картування - 28-32: (Мешканці - 8, Управління містобудування, архітектури, ЖКГ, благоустрою та цивільного захисту ДМР - 1, Відділ економіки - 1, Старости - 18, Земельний відділ ДМР - 1, Фермерські господарства - 2 ЗМІ - 1)	
15	Кріль Ю.В.				Мешканець - 1 зелений	
16	Марцинюк Л. В.				Мешканець - 2 синій	
17	Тулюк І.В.				Мешканець - 3 білий	
18	Кобіта М.В.				Мешканець - 4 червоний	

19	Дана (Молодіжна рада)				Мешканець - 5 червоний	
20	Войцехов Ю.				Мешканець - 6 помаранчевий	-
21	Огороднік В.				Мешканець - 7 помаранчевий	-
22	ТОВ «Ласлава»				Мешканець - 8 помаранчевий	-
23	Вітровчак Ю.М.				Управління містобудування, архітектури, ЖКГ, благоустрою та цивільного захисту ДМР - 1 білий	
24	Лукова Л. О.			В. Побійна	Староста - 1 зелений	
25	Ткачук Т. В.			Воробіївка	Староста - 2 зелений	
26	Бабійчук Д.І.			Ганнівка	Староста - 3 жовтий	
27	Солярник Н. О.				Староста - 4 Сині	
28	Галатин Г.М.				Староста - 5 Помаранчеві	
29	Середа В.М.				Староста - 6 Жовті	

30	Мосьондз Н.В.				Староста - 7 зелені	
31	Чернявська Е.В.				Староста - 8 жовті	
32	Гоголь Г.Б.				Староста - 9 сині	
33	Олійник Н.В.				Староста - 10 сині	
34	Мельник О.П.				Староста - 11 червоні	
35	Козярук О.В.				Староста - 12 жовті	
36	Савіцька Н.А.				Староста - 14 сині	
37	Лямець Л.Т.				Староста - 15 білі	
38	Вольська С.Л.				Староста - 16 зелені	
39	Драгомерецька Л.В.				Староста - 17 білі	
40	Дробна М. В.	діловод			мешканець сині	
41	Боднар І.М.				Староста жовті	
42	ТОВ «Ситний двір»				Фермерські господарства - 1	

					зелені	
43	ФГ «Житниця -Т»				Фермерські господарства - 2 білі	
44	Байталюк Н. В				ЗМІ - 1, білі	
45	Отрубчак .О.О.				Мешканець, жовті	
46	Жі сілюк Н. М.				с	
47	Тошчак І. С.					
48	Розум Р. В					
49	Селіванюк І. Ф					
50	М					
51	Байталюк					
52	Князька Д. С					
53	Юрейко О. Д					
54	Фрашеско І. Ф					
55	Горюхо Р. П.					
56	Зайцева Т. М.					
57	Штанська В. О.					